**REPOBLIKAN'I MADAGASIKARA**
Fitiavana – Tanindrazana – Fandrosoana

# PLAN DE DÉVELOPPEMENT DE LA **RÉGION SAVA**





VARITRA SAVA
VANON'AINY VANON-KARIANA

USAID
DU PEUPLE AMERICAIN

PNUD

Le présent document a été rendu possible grâce au soutien du peuple américain par l'intermédiaire de l'Agence des Etats-Unis pour le Développement International (USAID) et à l'appui technique et financier du Programme des Nations Unies pour le Développement (PNUD) dans le cadre du Programme RINDRA : Renforcer la gouvernance, mis en oeuvre pour la période 2021-2026. Le contenu de ce document relève de la seule responsabilité de l'auteur, et ne reflète pas nécessairement les vues de l'USAID ni du gouvernement des Etats-Unis, ni du PNUD.

# Équipe de réalisation

**Supervision Générale**
Peter SALLOUM
Harilanto RAVELOMANANTSOA

**Facilitation et Rédaction**
Aimé JAONY

**Equipe technique**
Solonirina Johannes BOTOLAHY
Hervé RAFANOMEZANTSOA
Maéa RANDRIANATOANDRO
Henri RABENEFITRA
Nancy MAHAVORY
Faratiana RAJAONA
Mirela RAZANATSOA
Celisca HARILALA
Sanya FARANTSY
Jessica BETALATA
Stivio NINA

**Institutions parties prenantes**
Région SAVA
USAID
PNUD

# Sommaire


**MOTS DU GOUVERNEUR** ..... 6

**SIGLES ET ACRONYMES** ..... 7

**LISTE DES TABLEAUX** ..... 10

**LISTE DES FIGURES** ..... 13

**RÉSUMÉ EXÉCUTIF** ..... 14

**INTRODUCTION** ..... 16

**PRÉSENTATION** ..... 18

- **SITUATION ADMINISTRATIVE ET POPULATION** ..... 18
- **FORCES ET OPPORTUNITÉS** ..... 20
  - Climat favorable aux différentes cultures ..... 20
  - Existence de plusieurs chutes et plans d'eau ..... 20
  - Existence d'une zone industrielle spéciale ..... 20
  - Région aurifère ..... 20
  - Attraits touristiques ..... 20
  - Existence de plusieurs projets / programmes de développement ..... 20
  - Facilité de circulation intra région ..... 20
  - Population jeune ..... 20
  - Existence des ports de Vohémar et d'Antalaha ..... 21
- **PROBLÈMES ET MENACES** ..... 22
  - La monoculture ..... 22
  - L'accessibilité ..... 22
  - Une forte exposition aux cyclones ..... 22
  - Une zone d'immigration interne ..... 22
  - L'insécurité ..... 22
  - La corruption ..... 22
  - L'insécurité foncière ..... 22
  - L'exploitation abusive des ressources naturelles ..... 22
  - Un déficit en production rizicole ..... 23
  - Le phénomène du khat ..... 23
  - L'énergie ..... 23

**VISION SAVA 2030** ..... 24

**OBJECTIF GÉNÉRAL DU PRD SAVA** ..... 25

**PILIERS DE DÉVELOPPEMENT DE LA SAVA** ..... 25

**PRIORITÉS DE LA RÉGION SAVA** ..... 26

La promotion du tourisme ..... 26

La lutte contre la pauvreté ..... 26

La lutte contre le changement climatique ..... 26

L'augmentation de la productivité Agricole ..... 26

La relance de la filière vanille et d'autres produits de rente ..... 26

Le développement des industries locales ..... 27

Le renforcement des institutions locales ..... 27

La recherche des débouchés des produits locaux ..... 27

**ANALYSE ET PLANIFICATION PAR PILIER** ..... 28

**Pilier n°1 : Renforcement du Capital humain** ..... 28

*Dans le domaine de l'« éducation »* ..... 28

*Dans le domaine de « Jeunesses et Sports »* ..... 33

*Dans le domaine de la « Santé »* ..... 37

*Dans le domaine de « Protection Sociale »* ..... 41

*Dans le domaine d'« Eau, Assainissement et Hygiène »* ..... 47

*Dans le domaine de « Nutrition »* ..... 48

**Pilier n°2 : Industrialisation et transformation économique** ..... 50

*Dans le domaine d'« Industrialisation »* ..... 50

*Dans le domaine de « Développement du secteur des télécommunications »* ..... 52

*Dans le domaine de « Développement du secteur Minier »* ..... 52

*Dans le domaine de la « Production Agricole »* ..... 55

*Dans le domaine de la « Diversification économique »* ..... 61

*Domaine « énergies »* ..... 62

*Dans le domaine des « Infrastructures de transports »* ..... 64

*Dans le domaine de « Développement touristique et artisanat »* ..... 67

*Dans le domaine de la « Modernisation de la Région SAVA »* ..... 71

**Pilier n°3 : La Bonne Gouvernance et État de droit** ..... 73

*Dans le domaine de la « Paix et Sécurité »* ..... 73

*Dans le domaine de la « Justice »* ..... 75

*Dans le domaine de la « Lutte contre la corruption »* ..... 76

*Dans le domaine de la « Transformation numérique »* ..... 77

*Dans le domaine de la « Décentralisation »* ..... 78

*Dans le domaine de « Changement climatique »* ..... 83

*Domaine « Gestion des Risques et Catastrophes »* ..... 88

*Dans le domaine de la « Culture »* ..... 89

**CONCLUSION** ..... 91

**INSTITUTIONS FINANCIÈRES OPÉRANT DANS LA RÉGION SAVA** ..... 92

**LISTE DES PROJETS/PROGRAMMES DE DÉVELOPPEMENT** ..... 93

**LISTE DES ACTEURS RÉGIONAUX** ..... 95

# Mots du Gouverneur

## “ SAVA, une Région où il fait bon vivre et investir pour un Territoire émergent ”.

*Telle est la Vision de la population de la région SAVA. Il s'agit de positionner la Région sur la voie du Développement Durable aux enjeux, défis et objectifs multiples :*

- *Instauration d'une gouvernance régionale transparente pour une amélioration de l'offre et de l'accès aux services publics, la réduction du phénomène de corruption et la promotion de la participation citoyenne, notamment les femmes et les jeunes ;*
- *Renforcement du tissu économique régional au service de l'attractivité de la Région, d'une agriculture performante et la diversification des sources de revenus de la population*
- *Amélioration de l'offre, de l'accès et de la qualité des services de base à la population (éducation, santé, eau, pistes rurales…),*
- *Renforcement de la résilience de la population dans le cadre de la promotion et l'adoption des mesures d'adaptation au changement climatique et de relèvement.*

*Notre stratégie de Développement territorial s'articule autour de trois axes majeurs :*

1. ***La Politique Générale de l'Etat*** *dont les grands piliers sont le capital humain, l'industrialisation et de la transformation économique et la bonne gouvernance ;*
2. ***La valorisation des ressources territoriales*** *spécifiques de la Région (vanille, faune et flore …) pour en faire des leviers de développement régional ;*
3. ***Le renforcement de la collaboration*** *avec toutes les entités de bonne volonté et tous les Partenaires Techniques et Financiers afin d'optimiser la mutualisation des ressources nécessaires à la mise en œuvre et l'atteinte des résultats.*



*Afin d'atteindre les objectifs fixés, la Région doit faire des efforts pour améliorer ses propres recettes et les mobiliser pour compléter les subventions octroyées par l'État et permettre ainsi la réalisation des projets et programmes du présent Plan Régional de Développement (PRD).*

*Par ailleurs, beaucoup d'efforts et de moyens seront déployés pour renforcer la sécurisation financière des collectivités décentralisées et l'autonomisation des Communes dans la planification, le financement et la gestion de leurs programmes de développement*

*Pour terminer, j'adresse particulièrement mes remerciements et ma gratitude à Son Excellence Monsieur Le Président de la République, et à l'endroit de tous ceux qui ont, de loin ou de près, contribué à la réalisation du présent PRD, particulièrement au Programme* ***RINDRA****.*

**“Faritra SAVA**
**tsy maintsy mandroso”**

# Sigles et acronymes

**ACCESS** : Accessible Continuum of Care and Essential Services Sustained
**ADEMA** : Aéroport de Madagascar
**AFAFI Nord** : Appui au Financement de l'Agriculture et aux Filières Inclusives dans le Nord de Madagascar
**AFAFI** : Programme d'appui au financement de l'agriculture et aux filières inclusives
**AFD** : Agence Française de Développement
**AGIRS** : Agir Solidairement
**APD** : Agronomie et Production Durable
**APMF** : Agence Portuaire Maritime et Fluvial
**ARTEC** : Autorité de Régulation des Technologies de Communication
**ATT** : Agence de Transport Terrestre
**AUE** : Associations des Usagers de l'Eau
**AVC** : Accident Vasculaire Cérébrale
**BCMM** : Bureau du Cadastre Minier de Madagascar
**BIANCO** : Bureau Indépendant Anti-Corruption
**BIF** : Birao Ifotony ny Fananan-tany
**BIOCOM** : Conservation de la Biodiversité et Gestion Durable des Ressources Naturelles
**BNGRC** : Bureau National de Gestion des Risques et Catastrophes
**BPPS** : Bureau d'Appui aux Politiques et Programmes du PNUD
**BTP** : Bâtiments et Travaux Publics
**CCGRC** : Comité Communal de Gestion des Risques et Catastrophes
**CCI** : Chambre de Commerce et de l'Industrie
**CCIA** : Chambre de Commerce, de l'Industrie et de l'Artisanat
**CDF** : Clinique des Droits Fonciers
**CDGRC** : Comité du District de Gestion des Risques et Catastrophes
**CETAMADA** : Cétacés de Madagascar
**CFP** : Centre de Formation Professionnelle
**CFPPSH** : Centre de Formation Professionnelle pour les Personnes en Situation de Handicap
**CHD** : Centre Hospitalier du District
**CHRD** : Centre Hospitalier de Référence du District
**CI** : Conservation International
**CISCO** : Circonscription Scolaire
**CLGRC** : Comité Local de Gestion des Risques et Catastrophes
**CMA** : Chambre des Métiers et de l'Artisanat
**CNaPS** : Caisse Nationale de Prévoyance Sociale
**CNC** : Conseil National de Cacao
**COBA** : Communauté de Base
**COSAN** : Comité de Santé
**CPC** : Corps de Protection Civil
**CR** : Commune Rurale
**CRIA** : Child Rights Impact Assessment
**CRINFP** : Centre Régional de l'Institut National de Formation Pédagogique
**CRV** : Comité Régional de la Vanille
**CSB** : Centre de Santé de Base
**CTD** : Collectivités Territoriales Décentralisées
**CU** : Commune Urbaine
**CURSA** : Centre Universitaire Régional de la SAVA
**DAF** : Directeur Administratif et Financier
**DAGR** : Directeur de l'Administration Générale de la Région
**DD** : Directeur du Développement
**DIRCOM** : Directeur de la Communication
**DIRDPT** : Direction Régionale du Développement Numérique, de la transformation Digitale, des Postes et des Télécommunications
**DIREH** : Direction Inter Régionale de l'Energie et des Hydrocarbures

**DIRFOP** : Direction Régionale de la Fonction Publique
**DIRMIN** : Direction Régionale de Mines
**DIRTA** : Direction Régionale du Tourisme et de l'Artisanat
**DRAE** : Direction Régionale de l'Agriculture et de l'Elevage
**DRAP** : Direction Régionale de l'Administration Pénitentiaire
**DRAT** : Direction Régionale de l'Administration du Territoire
**DRCC** : Direction Régionale de la Communication et de la Culture
**DREAH** : Direction Régionale de l'Eau, Assainissement et Hygiène
**DREDD** : Direction Régionale de l'Environnement et du Développement Durable
**DREN** : Direction Régionale de l'Education Nationale
**DRETFP** : Direction Régionale de l'Enseignement Technique et de la Formation Professionnelle
**DRI** : Direction Régionale des Impôts
**DRIC** : Direction Régionale de l'Industrialisation et du Commerce
**DRJS** : Direction Régionale de la Jeunesse et des Sports
**DRPEB** : Direction Régionale de la Pêche et de l'Economie Bleue
**DRPPSPF** : Direction Régionale de la Population, de la Protection Sociale et de la Promotion de la Femme
**DRSP** : Direction Régionale de la Santé Publique
**DRTM** : Direction Régionale des Transports et de la Météorologie
**DRTP** : Direction Régionale des Travaux Publics
**EAH** : Eau, Assainissement et Hygiène
**ECCOVA** : Ecole de Coupe et Couture Volana Ambohibao
**ECL** : Enfant en Conflit avec la Loi
**EDS** : Enquête Démographique et Sociale
**ENSMOD** : Enquête Nationale de Suivi des Objectifs du Millénaire pour le Développement
**EPM** : Enquête de Population et Ménages
**FAO** : Organisation des Nation Unies pour l'Agriculture et l'Alimentation
**FDA** : Fonds pour le Développement Agricole
**FDL** : Fonds de Développement Local
**FDS** : Forces de Défense et de Sécurité
**FHORM** : Fédération des Hôteliers et Restaurateurs de Madagascar
**FID** : Fonds d'Intervention pour le Développement
**FMFP** : Fonds Malgache de Formation Professionnelle
**FRAM** : Association des Parents d'Elèves
**FSRP** : Food System Resilience Program
**FTM** : Foibe Taosaritanin'i Madagasikara
**GAT** : Groupement des Acteurs Touristiques
**GEF/SGP** : Global Environnement Facility/Small Grants Programme
**GPS** : Groupements des Producteurs Semenciers
**HCDH** : Haut-commissariat de Droit de l'Homme
**HTA** : Hyper Tension Artérielle
**IEM** : Initiative Emergence de Madagascar
**IMF** : Institution de la Micro-Finance
**INSTAT** : Institut National de Statistique
**JIRAMA** : Jiro sy Rano Malagasy
**Km** : Kilomètre
**Kw** : Kilowatt
**LCF** : Lemur Conservation Foundation
**LTP** : Lycée Technique Professionnel
**MAE** : Ministère des Affaires Etrangères
**MAPS** : Mainstreamings Accelerating and Policy Support
**MBG** : Missouri Botanical Garden
**MDAT** : Ministère de la Décentralisation et de l'Aménagement du Territoire
**MDN** : Ministère de la Défense Nationale
**MEH** : Ministère de l'Energie et des Hydrocarbures
**MEN** : Ministère de l'Education Nationale
**MESUPRES** : Ministère de l'Enseignement Supérieur et de la Recherche Scientifique
**METFP** : Ministère de l'Enseignement Technique et de la Formation Professionnelle
**MFR** : Maison Familiale Rurale
**MGA** : Monnaie Malagasy
**MICS** : Enquête par Grappe à Indicateurs Multiple
**MINAE** : Ministère de l'Agriculture et de l'Elevage
**MININTER** : Ministère de l'Intérieur
**MINJUS** : Ministère de la Justice
**MINSANP** : Ministère de la Santé Publique
**MNDPT** : Ministère du Développement Numérique, de la transformation Digitale, des Postes et des Télécommunications
**MNP** : Madagascar National Park
**MPEB** : Ministère de la Pêche et de l'Economie Bleue
**MTA** : Ministère du Tourisme et de l'Artisanat
**MTM** : Ministère des Transports et de la Météorologie

**MTP** : Ministère des Travaux Publics
**ND** : Non Déterminé
**ODD** : Objectifs de Développement Durable
**ODDL** : Observatoire de Décentralisation et du Développement Local
**OIT** : Office International du Travail
**OMC** : Organisation Mixte de Conception
**OMD** : Objectifs du Millénaire pour le Développement
**ONG** : Organisation Non Gouvernementale
**ORE** : Office de Régulation de l'Electricité
**ORN** : Office Régional de Nutrition
**ORT SAVA** : Office Régional du Tourisme de la SAVA
**OSC** : Organisation de la Société Civile
**OTIV** : Ombona Tahiry Ifampisamborana Vola (Microfinance)
**OVEC** : Organe de Vérification et d'Enregistrement des Candidatures
**PADAP** : Projet d'Agriculture Durable par une Approche Paysage
**PADEVE** : Programme d'Appui et de Développement des Villes d'Equilibre
**PADRC** : Programme d'Appui à la Décentralisation et de Résilience Communautaire
**PALOS** : Plan d'Occupation du Sol
**PAOMA** : Paositra Malagasy
**PAM** : Programme Alimentaire Mondiale
**PAPRIZ** : Projet d'Amélioration de la Production Rizicole
**PAT** : Personnel d'Appui Technique
**PBF** : Fonds des Nations Unies pour la Consolidation de la Paix
**PDLII** : Plan de Développement Local Intégré et Inclusif
**PF** : Planification Familiale
**PGE** : Politique Générale de l'Etat
**PHAGECOM** : Pharmacie à Gestion Communautaire
**PHAGEDIS** : Pharmacie à Gestion de District
**PND** : Plan National de Développement
**PNUD** : Programme des Nations Unies pour le Développement
**PRCP** : Plateforme Régionale de Concertation pour le Pilotage de la filière vanille
**PRD** : Plan Régional de Développement
**PRODIGY** : Projet de Gouvernance Digitale et de Gestion de l'Identité Malagasy
**PSDR** : Projet de Soutien au Développement Rural
**PTA** : Plan de Travail Annuel
**PTBA** : Plan de Travail et Budget Annuel
**PTF** : Partenaire Technique et Financier
**PURPA2** : Projet d'Urgence de Renforcement de la Production Alimentaire, phase 2
**REDD+** : Réduction des Emissions due à la Déforestation et à la dégradation des forêts dans les pays en développement
**RGPH** : Recensement Général de la Population et de l'Habitat
**RJSET** : Réseau des Journalistes Spécialistes en Emploi et du Travail
**RPE** : Réseau de Protection de l'Enfance
**RPI** : Ressource Propre Interne
**SAC** : Schéma d'Aménagement Communal
**SAIC** : Schéma d'Aménagement Intercommunale Communale
**SALFA** : Centre de santé luthérienne
**SAVA** : Sambava – Antalaha – Vohémar – Antalaha
**SAVABE** : Soutenir les Acteurs de la VAnille au Bénéfice des Enfants dans la région SAVA.
**SENVH** : Secrétaire d'Etat en charge des Nouvelles Villes et de l'Habitat
**SG** : Secrétaire Général
**SLC** : Structure Locale de Concertation
**SOMAVA** : Société Malgache de Vanille
**SRB** : Service Régional du Budget
**SREDD** : Service Régional de l'Environnement et du Développement Durable
**SRF** : Service Régional des Forêts
**SRISE** : Service Régional Intégré de Suivi-Evaluation
**STAC** : Structure de Lutte Anti-Corruption
**STD** : Service Technique Déconcentré de l'Etat
**SV** : Science de la Vie
**TAch** : Taux d'achèvement
**TAF** : Tribunal Administratif et Financier
**TAFA** : Tanamaron'ny Fandriam-pahalemana
**TBE** : Tableau de Bord Environnemental
**TIC** : Technologies de l'Information et de la Communication
**TPI** : Tribunal de Première Instance
**UNESCO** : Organisation des Nations unies pour l'éducation, la science et la culture
**UNICEF** : Fonds des Nations Unies pour l'Enfance
**VAE** : Valorisation des Acquis par Expérience
**VBG** : Violence Basée sur le Genre
**VIH** : Virus Immunodéficience Humaine
**VOI** : Vondron'Olona Ifotony
**VS** : Vétérinaire Sanitaire
**WWF** : World Wildlife Fund
**ZIS** : Zone d'Investissement Spécial

# Liste des tableaux

**Tableau 1 :** Indicateurs d'impacts du PRD SAVA ..... 25
**Tableau 2 :** Actions à entreprendre pour améliorer l'accès à l'éducation ..... 28
**Tableau 3 :** Indicateurs de l'amélioration de l'accès à l'éducation ..... 29
**Tableau 4 :** Lycées Techniques Professionnels (LTP) ..... 30
**Tableau 5 :** Centres de Formation Professionnelle (CFP) ..... 30
**Tableau 6 :** Taux de réussite aux examens officiels ..... 31
**Tableau 7 :** Actions à entreprendre pour améliorer la formation technique et professionnelle ..... 31
**Tableau 8 :** Indicateurs de l'amélioration de l'enseignement technique et professionnel ..... 32
**Tableau 9 :** Nombre d'étudiants par mentions/par parcours ..... 32
**Tableau 10 :** Actions à entreprendre pour le développement du CURSA ..... 33
**Tableau 11 :** Indicateurs de développement du CURSA ..... 33
**Tableau 12 :** Actions à entreprendre pour lutter contre le chômage des jeunes ..... 34
**Tableau 13 :** Indicateurs de l'amélioration de l'accès des jeunes à l'emploi ..... 34
**Tableau 14 :** Actions à entreprendre pour lutter contre la délinquance des jeunes ..... 35
**Tableau 15 :** Indicateurs de suivi de la lutte contre la délinquance des jeunes ..... 35
**Tableau 16 :** Actions à entreprendre pour le développement sportif ..... 36
**Tableau 17 :** Indicateurs du développement sportif ..... 36
**Tableau 18 :** Effectif du personnel médical ..... 37
**Tableau 19 :** Actions à entreprendre pour améliorer la couverture sanitaire ..... 38
**Tableau 20 :** indicateurs relatifs à l'amélioration de l'accès à la santé ..... 38
**Tableau 21 :** Actions à entreprendre pour améliorer la prestation des tradipraticiens ..... 39
**Tableau 22 :** Actions à entreprendre pour lutter contre les maladies transmissibles et non transmissibles .. 39
**Tableau 23 :** Indicateurs relatifs aux maladies transmissibles et non transmissibles ..... 40
**Tableau 24 :** Actions à entreprendre pour améliorer la santé maternelle et de l'enfant ..... 40
**Tableau 25 :** Indicateurs de l'amélioration de la santé maternelle et de l'enfant ..... 41
**Tableau 26 :** Actions à entreprendre pour les personnes en situation de handicap ..... 42
**Tableau 27 :** Indicateurs d'inclusion des personnes en situation de handicap ..... 42
**Tableau 28 :** Actions à entreprendre pour éliminer la maltraitance des enfants ..... 43
**Tableau 29 :** Indicateurs de l'élimination de la maltraitance des enfants ..... 43
**Tableau 30 :** Violences envers les femmes ..... 44
**Tableau 31 :** Actions à entreprendre pour protéger et promouvoir les femmes ..... 44
**Tableau 32 :** Indicateurs de suivi de la protection et promotion de la femme ..... 45
**Tableau 33 :** Actions à entreprendre pour soutenir les personnes vulnérables ..... 46

**Tableau 34 :** Indicateurs de l'amélioration des conditions de vie des personnes vulnérables ..... 46
**Tableau 35 :** Actions à entreprendre pour améliorer l'accès l'eau, hygiène et assainissement ..... 47
**Tableau 36 :** Indicateurs de l'amélioration de l'accès à l'EAH ..... 48
**Tableau 37 :** Actions à entreprendre pour lutter contre la malnutrition et la sous-alimentation ..... 48
**Tableau 38 :** Indicateurs de l'amélioration de la nutrition ..... 49
**Tableau 39 :** Principales entreprises de transformation ou unités de transformation ..... 50
**Tableau 40 :** Actions à entreprendre pour promouvoir l'industrie locale ..... 51
**Tableau 41 :** Indicateurs du développement de l'industrie locale ..... 51
**Tableau 42 :** Actions à entreprendre pour vulgariser le TICs et de réduire la fracture numérique ..... 52
**Tableau 43 :** Indicateurs du développement du secteur de communication ..... 52
**Tableau 44 :** Actions à entreprendre pour la professionnalisation des petites mines ..... 54
**Tableau 45 :** Actions à entreprendre pour le développement des grandes mines ..... 54
**Tableau 46 :** Indicateurs du développement du secteur minier ..... 54
**Tableau 47 :** Evolution de la production rizicole ..... 56
**Tableau 48 :** Actions à entreprendre pour augmenter la productivité rizicole ..... 56
**Tableau 49 :** Indicateurs de l'augmentation de la productivité rizicole ..... 57
**Tableau 50 :** Actions à entreprendre pour la relance de la filière vanille ..... 58
**Tableau 51 :** Indicateurs sur l'amélioration de la filière vanille ..... 58
**Tableau 52 :** Actions à entreprendre pour le développement du secteur de la pêche et de la pisciculture ... 59
**Tableau 53 :** Indicateurs du développement du secteur de la pêche et de la pisciculture ..... 60
**Tableau 54 :** Actions à entreprendre pour redynamiser la filière bovine ..... 60
**Tableau 55 :** Indicateurs du développement de la filière bovine ..... 60
**Tableau 56 :** Actions à entreprendre pour la diversification économique ..... 61
**Tableau 57 :** Indicateurs de développement de diversification économique ..... 61
**Tableau 58 :** Parcs solaires ..... 62
**Tableau 59 :** Sites hydroélectriques aménageables pour l'interconnexion ..... 62
**Tableau 60 :** Sites hydroélectriques aménageables pour l'électrification rurale ..... 62
**Tableau 61 :** Actons à entreprendre pour améliorer l'accès à l'énergie électrique ..... 63
**Tableau 62 :** Indicateurs de l'amélioration de l'accès à l'électricité ..... 63
**Tableau 63 :** Routes goudronnées de la Région SAVA ..... 64
**Tableau 64 :** Liste des routes régionales ..... 64
**Tableau 65 :** Actions à entreprendre pour améliorer la circulation des biens et des personnes ..... 66
**Tableau 66 :** Indicateurs de l'amélioration de la circulation de biens et de personnes ..... 66
**Tableau 67 :** Nombre et Répartition d'établissements hôteliers ..... 67
**Tableau 68 :** Actions à entreprendre pour la promotion de la destination touristique SAVA ..... 67
**Tableau 69 :** Indicateurs du développement du tourisme ..... 69
**Tableau 70 :** Actions à entreprendre pour développer l'artisanat ..... 70
**Tableau 71 :** Indicateurs du développement de l'artisanat ..... 70
**Tableau 72 :** Actions à entreprendre pour améliorer l'aménagement des villes ..... 71
**Tableau 73 :** Indicateurs de l'amélioration du cadre de vie ..... 72
**Tableau 74 :** Actions à entreprendre pour améliorer la sécurité ..... 74
**Tableau 75 :** Indicateurs de l'amélioration de la sécurité ..... 74
**Tableau 76 :** Taux de jugement de la population carcérale ..... 75
**Tableau 77 :** Actions à entreprendre pour améliorer l'accès à la justice ..... 75
**Tableau 78 :** Indicateurs de l'amélioration de l'accès à la justice ..... 76
**Tableau 79 :** Actions à entreprendre pour atténuer la corruption ..... 76

**Tableau 80 :** Indicateurs de diminution de la corruption ..... 77
**Tableau 81 :** Actions à entreprendre pour accompagner la transformation numérique ..... 77
**Tableau 82 :** Indicateurs de la transformation numérique ..... 77
**Tableau 83 :** Actions à entreprendre pour renforcer les capacités d'intervention de la Région SAVA .... 78
**Tableau 84 :** Indicateurs sur l'amélioration des capacités d'intervention de la Région SAVA ..... 79
**Tableau 85 :** Projets de coopération intercommunale ..... 80
**Tableau 86 :** Actions à entreprendre pour renforcer les capacités des communes ..... 81
**Tableau 87 :** Indicateurs de l'amélioration des capacités des communes ..... 81
**Tableau 88 :** Actions à entreprendre pour harmoniser la collaboration entre CTD et STD ..... 82
**Tableau 89 :** Indicateurs de l'amélioration de la collaboration entre STD et CTD ..... 82
**Tableau 90 :** Actions à entreprendre pour promouvoir la participation citoyenne ..... 82
**Tableau 91 :** Indicateurs de l'amélioration de la participation citoyenne ..... 83
**Tableau 92 :** Actions à entreprendre pour améliorer la gouvernance des ressources naturelles ..... 83
**Tableau 93 :** Indicateurs d'une meilleure gouvernance des ressources naturelles ..... 84
**Tableau 94 :** Actions à entreprendre pour augmenter la couverture forestière ..... 85
**Tableau 95 :** Indicateurs de l'augmentation de la couverture forestière ..... 85
**Tableau 96 :** Actions à entreprendre pour renforcer l'éducation environnementale des jeunes ..... 85
**Tableau 97 :** Indicateurs de renforcement de l'éducation environnementale ..... 86
**Tableau 98 :** Actions à entreprendre pour protéger les ressources marines ..... 86
**Tableau 99 :** Indicateurs de protection des ressources marines ..... 87
**Tableau 100 :** Actions à entreprendre pour lutter contre le braconnage ..... 87
**Tableau 101 :** Indicateurs de réduction du braconnage ..... 87
**Tableau 102 :** Actions à entreprendre pour réduire les risques et catastrophes ..... 88
**Tableau 103 :** Indicateurs des risques des catastrophes ..... 88
**Tableau 104 :** Festival à caractère culturel ..... 89
**Tableau 105 :** Actions à entreprendre pour promouvoir les cultures de chaque district ..... 89
**Tableau 106 :** Indicateurs de développement culturel ..... 90

# Liste des figures

**Figure 1 :** Cartes de présentation de la Région SAVA ..... 18
**Figure 2 :** Potentiel minier de la région SAVA ..... 53
**Figure 3 :** Carte de la production Agricole de la Région SAVA ..... 55

# Résumé exécutif



En 2021, la Région SAVA a bénéficié d'un appui du Programme des Nations Unies pour le développement (PNUD) à travers le Programme d'Appui à la Décentralisation et de Résilience Communautaire (PADRC) pour la localisation des Objectifs du Développement Durable (ODD). Il s'agit d'une déclinaison territoriale de la priorisation nationale des cibles des ODD, de la définition des actions prioritaires qui répondent aux enjeux du développement régional et contribuent à la mise en œuvre des ODD dans la Région.

Compte tenu de l'évolution du contexte tant au niveau national qu'au niveau régional (adoption du Plan National de Décentralisation Emergente, changement de la Politique Générale de l'Etat, ...), la Région SAVA souhaite disposer d'un outil opérationnel permettant d'embrasser toutes ces dimensions.

**22** DOMAINES | **45** *PROGRAMMES*

## PRIORITÉS

IDH : 0.555 → 0.650 *d'ici 2030*

PAUVRETÉ : 73% → 60% *d'ici 2030*



Le Plan de Développement de la Région SAVA représente une vision ambitieuse pour transformer la région en une zone d'excellence économique, sociale et environnementale : ***« SAVA, une Région où il fait bon vivre et investir pour un Territoire Émergent ».*** Fondé sur une analyse rigoureuse des besoins et des opportunités locaux, ce plan met en lumière les objectifs clés, les stratégies principales et les actions spécifiques nécessaires pour stimuler la croissance durable et le bien-être général des habitants.

A cet effet, il ambitionne de contribuer à l'évolution socioéconomique et environnementale durable de la région, à l'horizon 2030. Cette évolution devra être perceptible à travers :

- Le passage de l'Indice de Développement Humain de 0,555 à 0,650 d'ici 2030 ;
- La réduction du taux de la pauvreté de 73% à 60% d'ici 2030

Pour atteindre ces objectifs, la Région SAVA va travailler sur les trois piliers du développement définis dans la Politique Générale de l'Etat, à savoir le Capital humain, l'industrialisation et la transformation numérique, la bonne gouvernance et l'Etat de Droit. Compte tenu de la situation socio-économique et environnementale qui prévaut actuellement et les capacités régionales (techniques, financières, matérielles, humaines,...), les priorités de développement de la Région SAVA jusqu'en 2030 vont se focaliser davantage sur :

- La promotion du tourisme
- La lutte contre la pauvreté
- La Lutte contre le changement climatique
- L'augmentation de la productivité Agricole
- La relance de la filière vanille et d'autres produits de rente
- Le développement des industries locales
- Le renforcement des institutions locales
- La recherche des débouchés des produits locaux

Ces priorités seront déclinées en 22 domaines et reparties en 45 programmes.

Ce plan de développement régional repose sur un engagement fort de la part des autorités régionales, du secteur privé, des partenaires techniques et financiers, de la société civile, de la population de la Région SAVA et de la diaspora. Sa mise en œuvre réussie nécessitera une collaboration étroite et une mobilisation collective de toutes les parties prenantes.



# Introduction

La Région SAVA est toujours à la recherche du chemin du développement au bénéfice du grand nombre de sa population. Si la revalorisation du prix de la vanille de 2015 – 2017 a permis de faire naître plusieurs nouveaux milliardaires, le revers de la médaille a fait que plusieurs ménages se trouvent dans une situation économique désastreuse. En effet, elle a renforcé en même temps les inégalités sociales et économiques à l'échelle de la région. Cette situation a été amplifiée par des contextes socioéconomiques nationaux et internationaux moroses (dépréciation de l'Ariary, guerre en Ukraine, chute vertigineuse du prix de la vanille, cyclones, ...).

Par ailleurs, il est demandé à chaque Région de Madagascar, de disposer d'un Plan de développement, comme outil de référence à l'élaboration de son Budget annuel.

Ainsi, le Plan de Développement de la Région SAVA répond à ce double enjeu. Il met en lumière la situation socio-économique qui prévaut actuellement dans la région et propose des pistes de solutions pour un avenir meilleur dans les six prochaines années. Il est également en cohérence avec la Politique Générale de l'Etat (PGE) et les politiques sectorielles des ministères centraux.



Pour son élaboration, l'équipe technique de la Région a privilégié une approche quantitative et qualitative où le processus a été campé sur la consultation et la concertation. Dans cet esprit, des ateliers de concertation au niveau de chaque district rassemblant en moyenne 70 participants par atelier et un atelier régional de validation de deux jours (120 participants) à l'intention des acteurs régionaux ont ainsi permis d'alimenter la rédaction finale de ce plan.

Le Plan de Développement de la Région SAVA est structuré autour de sept (7) grands points :

- Présentation, qui fait apparaître de manière très simple les caractéristiques socio-économiques, démographiques et environnementales de la région
- Vision SAVA 2030, qui définit l'idéal que les acteurs régionaux souhaiteraient atteindre
- Piliers du développement de la SAVA, qui fait référence aux orientations de la PGE
- Priorités de développement de la Région SAVA, qui expriment les orientations-phares constitution les leviers du développement
- Analyse et planification par pilier, qui font un état de lieu, proposent des actions à entreprendre et des indicateurs permettant de suivre l'évaluation de la situation au niveau de chaque domaine
- Conclusion, qui rappelle les conditions nécessaires pour la mise en œuvre opérationnelle du plan
- Liste des acteurs régionaux qui ont participé à l'élaboration du présent plan

# Présentation

## SITUATION ADMINISTRATIVE ET POPULATION

La Région SAVA se trouve sur la partie nord-est de Madagascar. Elle est délimitée à l'Est par l'Océan Indien, au nord et à l'ouest par la Région Diana et au sud par les Régions Sofia et Analanjirofo. Elle est formée par quatre districts dont les initiales constituent le sigle même de la région, à savoir Sambava – Antalaha – Vohémar – Andapa. Les chefs-lieux de ces quatre districts sont les principales communes urbaines. La Région SAVA est rattachée à la province d'Antsiranana.

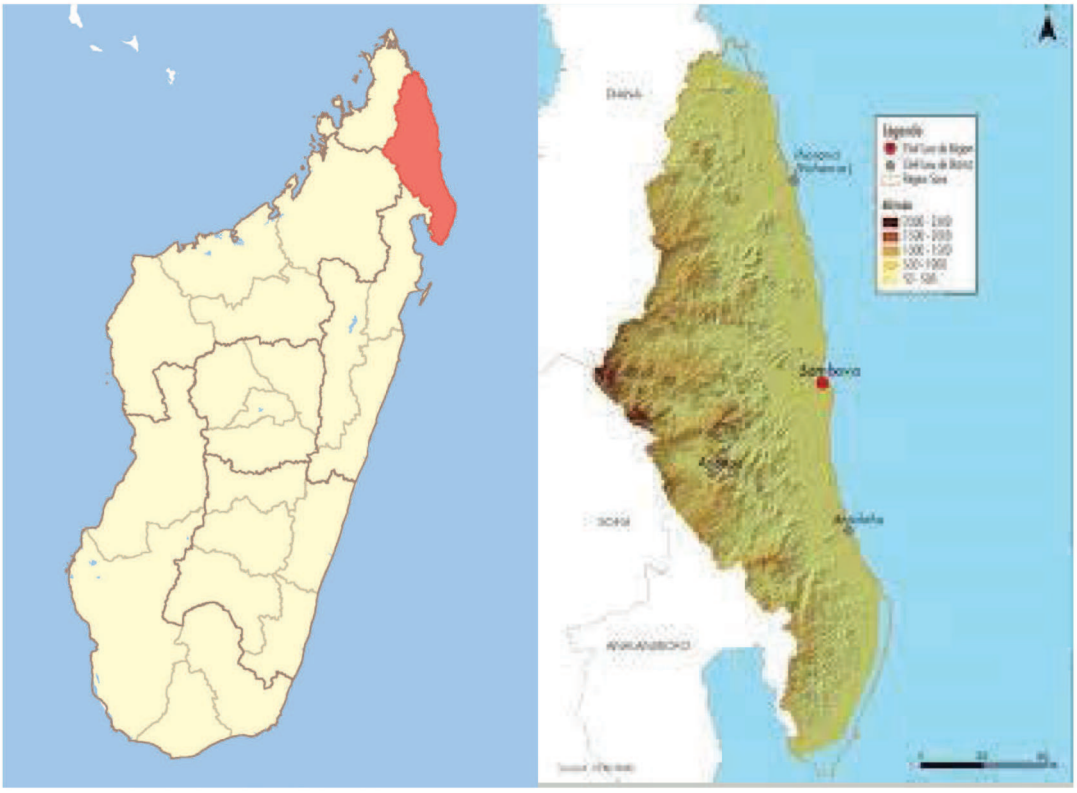


**FIGURE 1 :** *CARTES DE PRÉSENTATION DE LA RÉGION SAVA*




S'étendant sur une superficie estimée à 24 000km², la Région SAVA est formée par 86 communes dont 4 urbaines et 830 Fokontany. Sur le plan administratif, la ville de Sambava est le chef-lieu de la Région de par sa position stratégique – carrefour entre les trois autres villes. Avant l'institution de la Région en 2004, la ville d'Antalaha en était la préfecture. Par conséquent, la majeure partie des services techniques déconcentrés de l'Etat y sont implantés. Ces dernières années, l'Etat central a fait un effort considérable en matière de construction d'infrastructures et de déploiement du personnel administratif pour les transférer à Sambava. Selon le dernier recensement en 2018 à Madagascar, la population résidente dans la région SAVA s'élève à 1 123 772 dont 554 684 hommes et 569 088 femmes ; les enfants de 0 à 17 ans représentent 54% de la population totale (étude CRIA en 2020). Cette situation témoigne que la SAVA a une population jeune. La population de la SAVA croît à un rythme de 2,8% l'an avec un taux de natalité de l'ordre de 3,5% et de mortalité de 0,7% lesquels sont inférieurs à la moyenne nationale. En moyenne, les ménages dans la région SAVA sont composés de 3,6 individus qui sont en dessous de la moyenne nationale 4,2 (RGPH, 2018). Le nombre moyen d'enfants par femme de 15-49 ans dans la région SAVA est de 5,4 au-dessus du niveau national 4,3.

# FORCES ET OPPORTUNITÉS

SAVA dispose de plusieurs forces et opportunités pouvant stimuler son développement. Entre autres, on peut citer les points suivants :

## Climat favorable aux différentes cultures

SAVA est l'une des zones ou régions les plus humides de Madagascar, avec une moyenne annuelle des précipitations autour de 2 500mm. Le climat de la région appartient au climat de la côte-est de Madagascar qui est du type tropical chaud et humide avec une forte pluviométrie, influencé par le vent du secteur Est, vent d'Alizé. Ce climat permet de développer différentes cultures tropicales (rentes et vivrières). Les microclimats d'Andapa et du côté d'Andrafainkona sont propices au développement des cultures de hautes terres.

## Existence de plusieurs chutes et plans d'eau

Les chutes d'eau peuvent être exploitées comme source d'énergie : actuellement, la Région dispose des potentielles sources hydroélectriques pouvant produire au total 26.140 Kw telles que Lokoho, Ampamokinana, Ankitsaka, Anjialava. Tandis que les plans d'eau peuvent être exploités tant pour pratiquer des pisciculturesintensives que pour la culture.

## Existence d'une zone industrielle spéciale

Pour le développement de l'industrie régionale, la Région SAVA a créé une réserve foncière pour une superficie de l'ordre de 465ha, sur l'axe routier vers Antalaha, à titre de zone d'investissement spécial. Actuellement, SAVA fait appel aux investisseurs nationaux et internationaux pour mettre en valeur cette zone.

## Région aurifère

La Région SAVA dispose de plusieurs zones aurifères. Selon le Ministère des Mines, on y trouve différentes sortes de pierres précieuses et semi-précieuses, à l'exemple de Sillimanite, Sable noir (Ilménite), Or, Pyrite, Cassetinté, Chalcopyrite, Corellite, Malachite, Fer, Barytite,... Pour le moment, ces ressources ne sont ni valorisés ni exploitées au bénéfice du plus grand nombre des populations locales.

## Attraits touristiques

La SAVA dispose de différentes espèces de plantes endémiques, à l'exemple de Takhtajaniaperrieri Baranova and J-F. Leroy, le Dalbergia madagascariensis (palissandre), etc. Parmi les 600 espèces de fougères endémiques de Madagascar, 211 espèces se trouvent dans le massif d'Anjanaharibe-sud ; 98,6% des oiseaux inventoriés dans son versant oriental sont endémiques. Cette richesse fait que la Région SAVA est une destination touristique privilégiée pour les amoureux de la nature.

## Existence de plusieurs projets / programmes de développement

Actuellement, plusieurs projets et programmes d'appui au développement interviennent dans la Région SAVA. Ils travaillent dans différents domaines et accompagnent les populations à relever les défis du développement à l'aune de 2030. Néanmoins, la partie sud du district d'Antalaha est moins desservie dans ce domaine.

## Facilité de circulation intra région

La Région SAVA est l'une des régions où la circulation entre les districts est facile. En effet, les quatre chefs-lieux du district composants la SAVA sont reliés par des routes goudronnées. Cette situation facilite la circulation des biens et des personnes à l'intérieur de la région. Actuellement, seul l'axe routier reliant Sambava – Vohémar commence à accuser des dégradations.

## Population jeune

Lors du dernier recensement de la population en 2018, les enfants de 0 à 17 ans représentent 54% de la population totale de la SAVA tandis que la tranche d'âge de 15 à 24 ans, tourne autour de 22%. Ces proportions témoignent que la SAVA a une population jeune. Cette jeunesse constitue une force productive importante mais nécessite par ailleurs un investissement massif, notamment sur le plan éducatif et santé.

## Existence des ports de Vohémar et d'Antalaha

La Région SAVA dispose de deux « petits » ports maritimes pouvant servir d'importation et d'exportations des produits et marchandises. Le port de Vohémar a un quai utile de 125m et un tirant d'eau de 7,5m à 8m. Il peut accueillir de navires de cabotages et de bornages en provenance des autres ports de Madagascar. De plus, il peut accueillir des navires long-courriers en provenance de l'étranger sous autorisation spéciale de l'APMF. Ces navires doivent avoir également un propulseur de travée et appareiller de ses propres moyens. Le port de Vohémar dispose d'une superficie de terre pleine de 6 690m² et 3 magasins de stockage dont 2 pour les produits salissants (ciment, engrais,...) et 1 pour les produits divers (riz, farine, huile en bidon,...). Tandis que le port d'Antalaha peut accueillir des bateaux de cabotage n'excédant pas 48m de long avec un tirant d'eau inférieur ou égal à 2,4m.



# PROBLÈMES ET MENACES

La Région SAVA doit faire face à différents niveaux de problèmes et de menaces qui empêchent son développement. Les plus importants d'entre eux concernent notamment :

## La monoculture

L'économie de la Région SAVA est rythmée par la vanille. A moindre problème de la filière vanille, c'est tout le socle de l'économie régionale qui est à genoux ! Cette situation n'est plus tenable dans l'avenir étant donné que plusieurs régions de Madagascar et plusieurs pays du monde se sont lancés dans la production de la vanille bien que celle de la Région SAVA figure parmi des bonnes qualités.

## L'accessibilité

Actuellement, il faut trois jours (3), pour les taxi-brousses, pour faire Antananarivo – Sambava et plus pour les camions. Cette situation pénalise les activités économiques régionales et contribuent à l'augmentation du niveau général des prix des produits de premier nécessité. Plusieurs investissements ont été entrepris ces derniers temps pour les surmonter mais ceux-ci demeurent insuffisants.

## Une forte exposition aux cyclones

Depuis 2000, la région SAVA est devenue une cible privilégiée des cyclones. Chaque année, la population régionale doit faire face aux cyclones de plus en plus violents et à l'inondation dévastatrice. La population d'Antalaha se souvient toujours les dégâts occasionnés par le cyclone Hudah en avril 2000. Ces catastrophes naturelles ravagent plusieurs surfaces de cultures, les infrastructures routières, les maisons d'habitations, bureaux administratifs,... et rendent pauvres des nombreux ménages.

## Une zone d'immigration interne

Bien qu'aucun chiffre officiel ne soit disponible dans ce sens, les autorités locales (Chefs de Fokontany) constatent qu'il y a de plus en plus des populations venant d'autres régions de Madagascar qui arrivent pour profiter des retombées de la filière vanille. La Région, les communes doivent entreprendre un effort particulier en matière d'infrastructures sociales de base pour ne pas créer un phénomène d'exclusion sociale et économique pour répondre aux besoins de plus en plus croissants du nombre des populations.

## L'insécurité

La Région SAVA faisait bon vivre. Mais depuis le boom de la vanille en 2016, des bandits venant des quatre coins de Madagascar, appuyés par des autochtones, y viennent pour mener des attaques et vols en mains armées aux planteurs et préparateurs de vanille, tant en milieu rural qu'en milieu urbain. Ces derniers temps, des « jeunes brigands », appelés communément « foroches » font la terreur dans les principaux chefs-lieux du district.

## La corruption

La Région SAVA n'est pas épargnée par le phénomène de la corruption généralisée qui sévit à Madagascar ces dernières années. Mais, elle est beaucoup plus ressentie dans les domaines de la justice, des services fonciers et de la circulation.

## L'insécurité foncière

Selon le Tribunal de Première Instance d'Antalaha, plus de 40% des affaires auprès de la Justice proviennent de différends fonciers. Ces derniers sont d'autant plus forts dans le district d'Andapa faute de régime foncier.

## L'exploitation abusive des ressources naturelles

Selon les derniers chiffres du RGPH-3, 76,2% des ménages dans la Région SAVA, utilisent les bois de chauffe pour la cuisson et 23,4% le charbon de bois comme source d'énergie. Chaque année, plusieurs hectares de forêts partent en fumée. De plus, des exploitations illicites continuent à proliférer aux alentours des principales aires protégées.

## Un déficit en production rizicole

Bien que le district d'Andapa ait été considéré comme un grenier à riz de la Région SAVA, la production rizicole a été toujours en déficit depuis ces trente dernières années. Selon les estimations de la Direction Régionale de l'Agriculture et de l'Elevage (DRAE), le déficit tourne autour de 10.000 tonnes par an.

## Le phénomène du khat

Depuis 2016, le phénomène du khat a envahi la Région SAVA. Actuellement, plusieurs ménages gagnent leurs vies, de manière directe ou directe, de la production et de la commercialisation du khat. Actuellement, la Commune Rurale de Tsarabia abrite une vaste plantation du khat. Le revers de la médaille est que de plus en plus de jeunes sans travail qui ont des sources inconnues de revenu en consomment et restent oisifs pendant la journée. Cette situation ouvre une porte à la recrudescence de délinquance juvénile.

## L'énergie

Sur le plan énergétique, la Région SAVA en manque cruellement et son coût est jugé cher (780 Ar le kilowatt) par rapport à la Région Analamanga. Ce qui rend moins compétitif les industries régionales. Le taux de desserte en électricité tourne autour de 20% de la population.



# Vision SAVA 2030



***La vision du Plan Régional du Développement exprime un futur idéal que la Région SAVA souhaite atteindre. C'est de cette vision partagée que découlent les grandes orientations et les objectifs du plan.***



« **SAVA**, une Région où il fait bon vivre et investir pour un Territoire Emergent »



## OBJECTIF GÉNÉRAL DU PRD SAVA

Le présent PRD ambitionne de contribuer à l'évolution socioéconomique et environnementale durable de la région, à l'horizon 2030. Cette évolution devra être perceptible à travers les indicateurs suivants :

**TABLEAU 1 :** *INDICATEURS D'IMPACTS DU PRD SAVA*

| Indicateurs | Situation 2024 | Cibles 2030 |
|---|---|---|
| Indice de Développement Humain | 0,555 | 0,650 |
| Taux de pauvreté | 73% | 60% |

## PILIERS DE DÉVELOPPEMENT DE LA SAVA

Les piliers de développement de la Région SAVA sont cohérents avec ceux de la Politique générale de l'Etat. Ainsi, ils s'articulent autour des 3 points, à savoir:

| Capital Humain | Industrialisation et Transformation économique | Bonne Gouvernance et Etat de Droit |
|---|---|---|
| • Education<br>• Jeunesse et Sports<br>• Santé<br>• Protection Sociale<br>• Eau, Assainissement et Hygiène<br>• Nutrition | • Industrialisation<br>• Télécommunications<br>• Mines<br>• Agriculture<br>• Elevage<br>• Pêche<br>• Energies<br>• Infrastructures de transports<br>• Tourisme<br>• Modernisation de la Région SAVA | • Paix et sécurité<br>• Justice<br>• Lutte contre la corruption<br>• Transformation numérique<br>• Décentralisation<br>• Changement climatique<br>• Gestion des Risques et Catastrophes<br>• Culture |

# PRIORITÉS DE LA RÉGION SAVA

La situation socio-économique et environnementale qui prévaut actuellement porte à dire que tout est priorité mais compte tenu des capacités régionales (techniques, financières, matérielles, humaines,...), les efforts de développement de la Région SAVA jusqu'en 2030 vont se focaliser davantage sur les points suivants :

## La promotion du tourisme

Selon les études, le tourisme peut générer 141 activités génératrices de revenus. Etant donné l'existence d'énormes potentiels de la Région SAVA dans ce secteur, le développement du tourisme constitue une aubaine pour l'économie régionale. En effet, le développement du tourisme nécessite des investissements massifs dans différents domaines de l'économie tels que l'énergie, la communication, la formation professionnelle, le transport, la culture, les infrastructures sociales de base et économiques, la production agricole, et surtout la sécurité.

## La lutte contre la pauvreté

La pauvreté dénature le comportement humain. Dans une situation d'extrême pauvreté, les gens vivent dans une situation de sauve-qui-peut où la notion de durabilité est évacuée du jargon quotidien. Cela affecte durement les ressources naturelles régionales qui faisaient la beauté de la Région SAVA. Celle-ci passe par l'élargissement des actions de protection sociale en faveur des couches les plus vulnérables, le soutien aux activités génératrices de revenus et la diversification économique. A noter que ce dernier contribue également à faire face au déclin de l'économie régionale dépendante de la vanille.

## La lutte contre le changement climatique

Actuellement, presque tous les pays du monde encaissent déjà les effets néfastes du changement climatique et la Région SAVA n'est pas en reste. Le cyclone GAMANE en Mars 2024 a montré la gravité de la situation. Il est vrai que la lutte contre le changement climatique est un défi mondial qui nécessite une action collective de tous les pays. Au niveau de la Région SAVA, des mesures seront prises pour atténuer ses effets pervers et des actions concrètes pour contribuer à lutter contre le changement climatique.

## L'augmentation de la productivité Agricole

La Région SAVA dispose de terres fertiles et d'un climat favorable à la culture d'une grande variété de cultures. Mais, elle doit faire face à l'insuffisance permanente des productions vivrières. Pour atteindre l'autosuffisance alimentaire, il est primordial de s'investir davantage dans l'adoption des techniques agricoles améliorées, l'amélioration de l'accès aux intrants agricoles, l'aménagement hydro-agricole, l'entreprenariat agricole et surtout la sécurisation foncière.

## La relance de la filière vanille et d'autres produits de rente

Parler de la Région SAVA sans toucher un mot à la vanille semble absurde. Cette filière faisait et continue à faire de la Région SAVA le capital mondial de la vanille mais ces derniers temps, elle est confrontée à différents niveaux de problèmes, notamment lié à la commercialisation à l'échelle internationale et à la gouvernance même du secteur. Des efforts de plaidoyer auprès du Ministère de tutelle et de la Présidence vont être engagés dans ce sens.

Par ailleurs, pour éviter les impacts négatifs de la dégradation de la filière vanille, il est plus que nécessaire de renforcer le développement des autres filières de rente qui peuvent être développées dans la région SAVA, à l'instar de cacao, girofle, algues rouges, huiles essentielles,... D'ailleurs, plusieurs initiatives sont déjà en cours de mise en œuvre dans ce sens.

## Le développement des industries locales

La Région SAVA est victime de son propre développement. L'amélioration du prix de la vanille en 2016 a plongé la région dans une spirale inflationniste acculant les ménages à revenu fixe dans une situation économique déplorable. Plusieurs produits consommés au niveau régional viennent d'autres régions de Madagascar qui font que les prix sont parfois exorbitants faute de coûts de transport. Une production locale de ces produits contribuera à atténuer ce phénomène.

## Le renforcement des institutions locales

Le développement régional nécessite des institutions fortes et performantes devant le supporter. Ceci passe par le renforcement de la situation financière, technique, matérielle, humaine…de la Région en particulier et des communes qui la constitue. Des efforts seront déployés pour améliorer les capacités d'intervention de ces institutions locales.

## La recherche des débouchés des produits locaux

Le climat est favorable aux plusieurs cultures tant industrielles que vivrières mais l'un des problèmes évoqués concerne l'étroitesse du marché. Pour relancer la production locale, il est primordial de trouver, à priori, des débouchés. La relance de la production locale va de pair avec l'augmentation de la capacité d'absorption du marché local mais aussi la conquête d'autres marchés et la compétitivité.



# ANALYSE ET PLANIFICATION PAR PILIER

## Pilier n°1 : Renforcement du Capital humain

Un capital humain productif fait appel à une qualité d'éducation performante. Malgré le nombre non négligeable des écoles dans la région SAVA, une interrogation se porte sur la qualité de l'éducation : la compétence des enseignants et des personnels administratifs, l'existence des filières répondants aux besoins de la population, la vétusté des infrastructures scolaires, etc.

### DANS LE DOMAINE DE L'« ÉDUCATION »

Au niveau de l'éducation, la situation régionale est meilleure que la moyenne nationale que ce soit pour le niveau primaire ou le secondaire. Mais, elle tend à se détériorer au fur et à mesure que les élèves passent en classe supérieure.

Le Taux net de fréquentation scolaire avoisine le 83% tandis que ce chiffre tourne autour de 73,4% au niveau national. Tandis que le Taux brut de fréquentation scolaire est de l'ordre de 125,2% contre 107,5% au niveau national. (Enquête démographique et de Santé, 2021).

Les taux d'achèvement au niveau primaire et secondaire sont respectivement de 56,6% et 26,9%, ce qui dépasse plus de deux points la situation nationale. La détérioration de l'enseignement secondaire s'explique par le fait qu'il faut se déplacer dans une autre localité plus loin que d'habitude pour apprendre. Les filles sont plus pénalisées par cette situation par rapport aux garçons.

D'une manière générale, l'éducation doit faire face à différents niveaux de problèmes tels que :

- Proportion non négligeable (23%) des enfants de moins de 5 ans ne disposant d'acte d'état civil ;
- Insuffisance du nombre de salle de classe
- Insuffisance de l'effectif des enseignants par rapport au nombre d'élèves
- Prise en charge des salaires des enseignants par les parents d'élève pour les écoles communautaires
- Insuffisance des matériels didactiques

### Programme 1.1 : Amélioration de l'accès et la qualité de l'éducation de base

**TABLEAU 2 :** *ACTIONS À ENTREPRENDRE POUR AMÉLIORER L'ACCÈS À L'ÉDUCATION*

| Actions à entreprendre | Localité | Responsables | Financement |
|---|---|---|---|
| Organisation d'opérations en jugement supplétif foraine | 4 districts | Communes, TPI | RPI |
| Digitalisation de l'Etat-civil | 4 districts | PRODIGY | Banque Mondiale |
| Sensibilisation de la population sur l'inscription des nouveaux nés et les parents à détenir les actes d'état civil | 4 districts | Communes, AGIRS | UNICEF |
| Formation des enseignants sur l'éducation inclusive dans les écoles | 4 districts | DREN, CISCO | UNICEF |

| Actions à entreprendre | Localité | Responsables | Financement |
|---|---|---|---|
| Application systématique des standards de qualité dans le secteur éducation/ supervisions/contrôle/ descente pour vérifier la qualité des enseignements | 4 districts | DREN, CISCO | RPI |
| Organisation d'un suivi régulier de la qualité des enseignements dans les écoles privées dans les zones éloignées | 4 districts | DREN, CISCO | RPI |
| Recyclage des enseignants sur les nouvelles méthodes d'enseignements | 4 districts | DREN, CISCO | RPI |
| Maintien et promotion du système de F4 | 4 districts | DREN, CISCO | RPI |
| Redynamisation du CRINFP en y intégrant la formation des enseignants dans le préscolaire | 4 districts | DREN, CISCO | RPI |
| Construction de nouvelles salles de classe, réhabilitation des établissements scolaires | 4 districts | Communes, Région | Région, MEN, à mobiliser |
| Construction des lycées intercommunaux | A identifier | Région, Communes | Région, à mobiliser |
| Mise en place de bibliothèque municipale | Vohémar, Andapa | Région, Communes | Région, à mobiliser |
| Mise en place des bibliothèques numériques (documents numériques) | 4 chefs-lieux du district | Région | Orange, Telma |
| Dotation des matériels et mobiliers scolaires (tables et bancs) | CR Sambava | Région | RPI, |
| Dotation des matériels scolaires aux élèves méritants | 4 districts | Région | RPI |
| Mise en œuvre du « Tosika Tranon-tsekoly » | 4 districts | Région | RPI |
| Prise en charge des enseignants FRAM : 20% de leur salaire mensuel | 4 districts | Région | RPI |

**TABLEAU 3 :** *INDICATEURS DE L'AMÉLIORATION DE L'ACCÈS À L'ÉDUCATION*

| Indicateurs | Situation 2024 | Objectif 2030 | Référence ODD | Responsable |
|---|---|---|---|---|
| Proportion des enfants en âge de scolarisation disposant d'acte d'Etat-civil | 77% | 100% | Cible 16.9 | DREN |
| Taux net de fréquentation scolaire | 83% | 98% | Cible 4.7 | DREN |
| Taux d'Achèvement (TAch) du primaire de 6A | 56,6% | 80% | | DREN |
| Taux d'Achèvement (TAch) du collège (Enseignement général) | 26,9% | 75% | | DREN |

## Programme 1.2 : Mise aux normes des formations technique et professionnelle

Actuellement, la SAVA dispose déjà de douze (12) établissements de formation technique et professionnelle dont six d'entre eux sont privés. Ils offrent des formations dans des domaines très variés :

**TABLEAU 4 :** *LYCÉES TECHNIQUES PROFESSIONNELS (LTP)*

| Intitulé | Statut | Filières enseignés |
|---|---|---|
| LTP Sambava | Public | • Chef d'équipe de chantiers<br>• Maintenance automobile<br>• Menuiserie Bois<br>• Electrotechnique<br>• Gestion Comptable |
| LTP Antalaha | Public | • Chef d'équipe chantier<br>• Gestion Comptable |
| LTP Vohémar | Public | • Chef d'équipe chantier<br>• Technicien d'élevage |
| LTP Andapa | Public | • Technicien d'agriculture |
| LTP Espoir | Privé | • Gestion comptable |

***Source :*** *DRETFP SAVA, 2024*

**TABLEAU 5 :** *CENTRES DE FORMATION PROFESSIONNELLE (CFP)*

| Intitulé | Statut | Filières enseignés |
|---|---|---|
| CFP Ampanefena | Public | • Bâtiment et Travaux Publics (BTP) |
| CFP Soavinandriana | Public | • Fabricant des petits matériels agricoles<br>• Maçonnerie |
| CFP DIESEL Sambava | Privée | • Maintenance Automobile |
| CFPA Mahadera | Privé | • Agent d'élevage<br>• Agent d'Agriculture |
| ECCOVA Sambava | Privé | • Coupe et couture |
| Pure Vanilla | Privé | • Planteur de vanille<br>• Coupe et couture |
| MFR : Ambalamanasy (Andapa),<br>Marofinaritra (Antalaha), Bealampona (Andapa), Sarahandrano (Antalaha), Manantenina (Sambava) | Privé | • Plantation de vanille,<br>• Riziculture<br>• Culture maraichère<br>• Aviculture<br>• Pisciculture |

***Source :*** *DRETFP SAVA, 2024*

Ce sont des formations professionnelles initiales et qualifiantes. Les membres de la SLC Régionale trouvent que ces formations sont insuffisantes par rapport aux enjeux du développement régional. De plus, ces centres de formations sont regroupés au niveau des villes.

Au titre de l'année 2023, les taux de réussite aux examens officiels tournent autour de 92% - un chiffre très encourageant, selon les responsables.

Il est à noter que la formation technique et professionnelle attire peu des jeunes de la Région SAVA alors que les besoins en techniciens sont en déficit permanent au niveau régional. Dans le domaine du bâtiment en particulier, plusieurs entreprises locales font venir des techniciens d'Antananarivo faute des compétences régionales.
Au même titre que l'enseignement général, l'enseignement technique et professionnel doit faire face également à la vétusté des infrastructures et au manque d'enseignants et de matériels didactiques permettant d'effectuer des pratiques.

**TABLEAU 6 :** *TAUX DE RÉUSSITE AUX EXAMENS OFFICIELS*

| Examens | Inscrits | Admis | Taux de réussite (%) |
|---|---|---|---|
| Brevet d'Etudes Professionnelles | 243 | 215 | 88,47 |
| Certificat d'Aptitude Professionnelle | 23 | 19 | 82,60 |
| Baccalauréat Technique et Professionnel | 255 | 252 | 98,82 |
| Certificat de Fin de Formation | 14 | 14 | 100 |

***Source :*** *DREFTP SAVA, 2024*

Pour pallier à ces problèmes, il est prévu d'entreprendre les actions suivantes :

**TABLEAU 7 :** *ACTIONS À ENTREPRENDRE POUR AMÉLIORER LA FORMATION TECHNIQUE ET PROFESSIONNELLE*

| Actions à entreprendre | Localité | Responsables | Financement |
|---|---|---|---|
| Augmentation des capacités d'accueil des lycées techniques professionnels existants | Sambava, Antalaha, Ampanefena | DRETFP | METFP, à mobiliser |
| Création des nouveaux centres de formation professionnelle | Vohémar, Andapa | DRETFP | RPI |
| Construction des nouveaux lycées techniques | Amboangibe, Vinanivao, Andrafainkona | DRETFP, Région | À mobiliser |
| Développement de nouvelles filières | 4 districts | DRETFP, Secteur privé | METFP, à mobiliser |
| Organisation de formation modulaire de masse de proximité, débouchant à une attestation | 4 districts | DREFTP, Région, OSC | À mobiliser |
| Valorisation des Acquis par Expérience (VAE) | 4 districts | DRETFP | A mobiliser |
| Dotation de kits de démarrage de nouveaux centres de formation | 4 districts | Région | RPI |
| Dotation d'équipements scolaires pour les centres de formation : table-banc, armoire, ... | 4 districts | Région | RPI |
| Dotation des matériels et mobiliers scolaires | 4 districts | Région | RPI |
| Dotation des matériels scolaires aux élèves méritants | 4 districts | Région | RPI |
| Mise en œuvre du « Tosika Tranon-tsekoly » | 4 districts | Région | RPI |
| Orientation de la formation technique agricole au besoin de la Région | Bemanevika, Tanambao Daoud, Amboangibe | MINAE, METFP, Région | Région, FDA |

**TABLEAU 8 :** *INDICATEURS DE L'AMÉLIORATION DE L'ENSEIGNEMENT TECHNIQUE ET PROFESSIONNEL*

| Indicateurs | Situation 2024 | Objectif 2030 | Référence ODD | Responsable |
|---|---|---|---|---|
| Taux brut de scolarisation au lycée technique et professionnel | ND | 80% | Cible 4.4 | DRETFP |
| Taux d'insertion professionnelle | ND | 75% | | DRETFP |
| Taux d'installation des jeunes | ND | 50% | | DRETFP |

## Programme 1.3 : Développement du Centre Universitaire Régional

Depuis 29 septembre 2012, la Région SAVA dispose d'un Centre Universitaire Régional décentralisé de l'Université d'Antsiranana. Il s'inscrit dans le cadre de la Politique Générale de l'Etat d'améliorer l'accès des jeunes malgaches aux études universitaires. Il accueille, en premier lieu des étudiants, qui n'ont pas la possibilité d'aller dans des universités au niveau des chefs-lieux des provinces. Actuellement, le CURSA dispose de quatre (4) mentions reparties en dix (10) parcours. Malgré ce chiffre, il est confronté à plusieurs niveaux de problèmes tels que :

- Insuffisance des salles de classe par rapport à l'effectif des étudiants ;
- Mauvais état des salles de classe actuelles ;
- Insuffisance des matériels informatiques ;
- Insuffisance des tables bancs ;
- Insuffisance des enseignants permanents
- Absence d'électricité au niveau de l'Université « Manara-penitra »

**TABLEAU 9 :** *NOMBRE D'ÉTUDIANTS PAR MENTIONS/PAR PARCOURS*

| Mention | Parcours | Nombre d'étudiants |
|---|---|---|
| Sciences de la Vie, de la Terre et de l'Environnement | Tronc Commun en Sciences de la Vie | 185 |
| | Gestion de la Biodiversité et Protection de l'Environnement | 52 |
| | Biochimie Alimentaire et Valorisation des Ressources Naturelles | 28 |
| Lettres et Langues | Etudes Anglophones | 450 |
| | Etudes Francophones | 336 |
| Agronomie et Production Durable | Tronc Commun en APD | 170 |
| | Production Animale Durable | 25 |
| | Production Végétale Durable | 33 |
| Education, didactique et Professorat d'Enseignement Technique | Electrotechniques et électricités | 116 |
| | Génie Civil | 126 |
| **TOTAL** | | **1 521** |

***Source :*** *CURSA, 2024*

**TABLEAU 10 :** *ACTIONS À ENTREPRENDRE POUR LE DÉVELOPPEMENT DU CURSA*

| Actions à entreprendre | Localité | Responsables | Financement |
|---|---|---|---|
| Finalisation de la construction des salles de classe | Antalaha | Région SAVA | Présidence |
| Inauguration de l' « Université Manara-penitra » | Antalaha | Région SAVA | RPI |
| Construction d'un campus universitaire | Antalaha | MESUPRES | RPI |
| Montage des mentions et parcours en cohérence avec les aspirations régionales | Antalaha | CURSA | RPI |
| Développement de partenariat avec d'autres universités nationales et internationales | Antalaha | Région SAVA<br>CURSA | RPI |
| Construction d'un terrain multi-usage auprès de « l'Université Manarapenitra » dont les étudiants en Génie Civil | Antalaha | CURSA (Etudiants en Génie Civil) | Région |

**TABLEAU 11 :** *INDICATEURS DE DÉVELOPPEMENT DU CURSA*

| Indicateurs | Situation 2024 | Objectif 2030 | Référence ODD | Responsable |
|---|---|---|---|---|
| Nombre des Mentions | 4 | 8 | Cible 4.3 | CURSA |
| Nombre des Parcours | 10 | 18 | | CURSA |
| Nombre d'étudiants ayant obtenu le diplôme de Licence | ND | 900 | | CURSA |
| Nombre d'étudiants ayant obtenu le diplôme de Master | 0 | 200 | | CURSA |

## DANS LE DOMAINE DE « JEUNESSES ET SPORTS »

Selon le dernier recensement de la population en 2018 (RGPH-3), on y compte 252 056 jeunes de 15 à 24 ans, soit 22,43% de la population de la Région SAVA. Bien qu'il n'existe pas un chiffre officiel permettant de confirmer avec certitude, ils sont à la fois victimes de chômage et de délinquance de toute sorte. En effet, plusieurs jeunes se vagabondent sans rien faire pendant les journées.

Pourtant, cette tranche d'âge constitue un potentiel sur lequel pourrait s'appuyer le développement régional. S'investir pour eux ne pourra amener que du positif pour l'économie régionale.

Ainsi, trois programmes sont prévus pour accompagner le développement des jeunes :

- Amélioration de l'accès à l'emploi
- Lutte contre la délinquance juvénile
- Soutien au développement sportif

## Programme 1.4 : Accès à l'emploi des jeunes

La lutte contre le chômage des jeunes s'inscrit dans le cadre de différentes formations dispensées auprès des centres de formation technique et professionnelle. Elle s'adresse plutôt à un éventail plus large des jeunes scolarisés et non scolarisés. Plusieurs expériences sont déjà entreprises dans ce sens, pour ne citer que les interventions du MFR mais elles demeurent insuffisantes. La Région SAVA prévoit de consolider ces différentes expériences pour les années à venir.

**TABLEAU 12 :** *ACTIONS À ENTREPRENDRE POUR LUTTER CONTRE LE CHÔMAGE DES JEUNES*

| Actions à entreprendre | Localité | Responsables | Financement |
|---|---|---|---|
| Mise en place d'une plateforme de partage d'offres d'opportunités (emploi, financement, formation, ...) auprès des jeunes | 4 districts | DRPPSPF, CI, DRETFP, Région | RPI |
| Accompagnement des jeunes dans le montage des dossiers de demande de financement FIHARIANA | 4 districts | CCI | RPI |
| Accompagnement des jeunes promoteurs dans la réalisation de leurs projets socioéconomiques | 4 districts | OSC, Institutions financières | RPI |
| Organisation des formations modulaires (élevage de poulets gasy, pisciculture, apiculture, ...) et des métiers de base (BTP, pâtisserie, boulangerie, artisanat, couture...) | 4 districts | DRETFP, Région, OSC | A mobiliser |
| Organisation des sessions d'orientation et d'encadrement des jeunes | 4 districts | OSC, Région | A mobiliser |

**TABLEAU 13 :** *INDICATEURS DE L'AMÉLIORATION DE L'ACCÈS DES JEUNES À L'EMPLOI*

| Indicateurs | Situation 2024 | Objectif 2030 | Référence ODD | Responsable |
|---|---|---|---|---|
| Taux de chômage des jeunes | ND | 1% | Cible 4.4 | DRETFP |

## Programme 1.5 : Lutte contre la délinquance des jeunes

Ces dernières années, les principales villes de la Région SAVA, notamment Sambava et Antalaha ont connu la recrudescence des actes de violence perpétrés par des jeunes délinquants, appelés communément « foroche ». Ce phénomène a été accompagné par la prolifération de la consommation non règlementée du kath[1].
D'une manière générale, la délinquance juvénile provient de différentes causes telles que le chômage, la pauvreté, les inégalités sociales, le manque de supervision parentale, etc. Pour créer un avenir meilleur pour la région, il est important de travailler tant sur le plan préventif que sur le plan persuasif.

1. Le khat est un arbuste originaire d'Ethiopie introduit au début du XXe siècle dans au nord de Madagascar. Il est consommé par ses feuilles pour ses effets stimulants et euphorisant après une longue mastication. La prise du khat s'est repandue de plus en plus et son addiction produit des effets générant une suractivité, maladies, un handicap pour l'économie…

**TABLEAU 14 :** *ACTIONS À ENTREPRENDRE POUR LUTTER CONTRE LA DÉLINQUANCE DES JEUNES*

| Actions à entreprendre | Localité | Responsables | Financement |
|---|---|---|---|
| Sensibilisation des jeunes sur les méfaits de la drogue | 4 chefs-lieux du district | OSC, DRPPSPF, DRJS | À mobiliser |
| Création de centre de loisirs pour les jeunes ou redynamisation des centres existants | 4 chefs-lieux du district | DRJS, Communes urbaines | À mobiliser |
| Plaidoyer en vue de mettre en place des rencontres sportives inter établissements scolaires | 4 districts | DRJS, DREN | RPI |
| Organisation des vérifications périodiques et inopinées des bars | 4 districts | FDS | RPI |
| Opération vérification de cartes d'identité | 4 districts | FDS | RPI |
| Règlementation de la consommation du Kath | 4 chefs-lieux du district | FSD, Région, DRJS, TPI | RPI |
| Liberté surveillée pour les jeunes en conflit avec la loi | SAVA | Grandir Dignement TPI Antalaha | AFD, UNICEF |
| Prestation de service à la communauté par les jeunes en conflit avec la loi | SAVA | Grandir dignement TPI Antalaha | UNICEF, AFD |

**TABLEAU 15 :** *INDICATEURS DE SUIVI DE LA LUTTE CONTRE LA DÉLINQUANCE DES JEUNES*

| Indicateurs | Situation 2024 | Objectif 2030 | Référence ODD | Responsable |
|---|---|---|---|---|
| Nombre d'arrestations de jeunes | ND | À déterminer | - | DRSP |
| Nombre des jeunes placés en établissement pénitentiaire | ND | À déterminer | - | Service Pénitentiaire |

## Programme 1.6 : Soutien au développement sportif

Dans le cadre de l'épanouissement des jeunes, le développement sportif joue un rôle important. En effet, les activités sportives apportent plusieurs avantages auprès des jeunes, tant sur le plan mental que physique. Entre autres, elles permettent de détourner les jeunes des comportements nuisibles, de fournir aux jeunes un cadre structuré et positif dans lequel ils peuvent apprendre et grandir, d'enseigner aux jeunes des compétences importantes pour la vie, telles que le travail d'équipe, le respect, la discipline et la persévérance, etc. Ces compétences peuvent les aider à réussir dans tous les aspects de leur vie. L'organisation des tournois et compétitions permettent d'initier aux défis, d'éduquer à la persévérance et au fairplay.

Ces dernières années, plusieurs efforts ont été entrepris par la Région SAVA pour offrir aux jeunes des opportunités pour se développer dans le domaine sportif, à travers la construction des infrastructures sportives. Ces efforts seront poursuivis et mis à l'échelle dans d'autres localités de la région.

**TABLEAU 16 :** *ACTIONS À ENTREPRENDRE POUR LE DÉVELOPPEMENT SPORTIF*

| Actions à entreprendre | Localité | Responsables | Financement |
|---|---|---|---|
| Construction de nouvelles infrastructures sportives (terrain football, piscine olympique,...) | Amboangibe, Sambava, Antalaha | Région, DRJS | Présidence |
| Construction d'un gymnase couvert | Vohémar | Région, DRJS | Présidence |
| Finalisation des infrastructures sportives en cours de construction | Sambava, Antalaha | Région, DRJS | Présidence |
| Organisation des tournois sportifs (inter établissements, interservices,...) | 4 districts | Chefs d'établissement, STD | RPI |
| Remise à niveau des enseignants d'Education Physique et Sportive | 4 districts | DRJS | À mobiliser |
| Dotation d'équipements (poteaux en fer, filets,...) aux associations sportives | 4 districts | DRJS, Région | État central ou RPI |
| Finalisation des infrastructures sportives en cours de construction | 4 districts | Région, Présidence | État central |
| Coordination des tournois sportifs (sport de masse et sport fédéral) | 4 districts | DRJS, Ligue, Sections | RPI |
| Développement du sport fédéral | 4 districts | Région, Communes, DRJS | Région |
| Développement de nouvelles disciplines sportives : beach soccer, pétanques, natation... | 4 districts | DRJS | À mobiliser |
| Mise en place ou redynamisation des ligues et sections pour chaque discipline sportive | 4 districts | DRJS | RPI |
| Développement d'un partenariat entre la DREN et la DRJS | 4 districts | DRJS, DREN | RPI |
| Formation des formateurs sportifs dans différents domaines sportifs | 4 districts | DRJS | À mobiliser |

**TABLEAU 17 :** *INDICATEURS DU DÉVELOPPEMENT SPORTIF*

| Indicateurs | Situation 2024 | Objectif 2030 | Référence ODD | Responsable |
|---|---|---|---|---|
| Nombre des jeunes qui participe aux évènements sportifs nationaux | 178 | 500 | - | DRJS |
| Nombre de club sportif professionnel | 05 | 20 | - | DRJS |
| Nombre d'Associations de jeunesse actives recensées | 23 | 100 | - | DRJS |

## DANS LE DOMAINE DE LA « SANTÉ »

En matière de santé, la Région SAVA dispose de 115 formations sanitaires réparties sur les 86 communes. Selon le Directeur Régional de la Santé Publique, seulement 60% du personnel sanitaire sont présents à leur poste, la partie restante demeure introuvable. Dans la région, le taux de couverture sanitaire avoisine le 28,6%, largement inférieur par rapport à la nationale 50,6% selon les statistiques sanitaires de 2019. Les principales causes de ce faible accès à la santé sont l'absence de centre de santé, le manque de médecins dans les CSB, le mauvais état des routes pour rejoindre les centres de santé, etc. Dans l'ensemble de la région, la quasi-totalité de la population (soit 97,5 %) marchent pour aller dans les centres de santé. Seuls 2,5% des ménages peuvent utiliser une voiture (en particulier les taxis brousses) comme moyen de locomotion.

**TABLEAU 18 :** *EFFECTIF DU PERSONNEL MÉDICAL*

| Personnels de santé | Fonctionnaires | Bénévoles | TOTAL |
|---|---|---|---|
| Médecin Spécialiste | 18 | 0 | **18** |
| Médecin Généraliste | 63 | 0 | **63** |
| Dentiste | 6 | 0 | **6** |
| Sage-femme | 112 | 99 | **211** |
| Infirmier Généraliste | 155 | 76 | **231** |
| Infirmière Généraliste | 59 | 74 | **133** |
| Paramédical Spécialiste | 35 | 10 | **45** |

***Source :*** *DRSP SAVA, 2024*

Si on se réfère aux normes nationales de 1 médecin pour 10 000 habitants, la Région SAVA présente un manque cruel en Médecin. Avec 1 123 772 habitants, la SAVA présente un ratio de **1 médecin pour 13 873 habitants.**

Cette situation montre que les formations sanitaires sont en sous effectif par rapport au nombre de population – les populations de la SAVA ne bénéficient pas des soins appropriés. Cette carence est aggravée par l'absence permanente du Médecin au poste pour des raisons personnelles.

On remarque aussi qu'une très faible partie de la population, 1,1%, est couverte par une assurance maladie contre 3,3% au niveau national (MICS, 2018).

### Programme 1.7 : Amélioration de la couverture sanitaire des populations

Malgré la présence des centres de santé dans chaque Commune et les chefs-lieux districts de la région, les personnes dans les zones enclavées sont toujours victimes d'une maladie jugée insignifiante. L'offre de santé n'arrive pas à satisfaire la population résidente dans la région SAVA. De plus, les infrastructures sanitaires ne répondent pas aux normes mondiales et se caractérisent par la vétusté de ces centres de santé.

**TABLEAU 19 :** *ACTIONS À ENTREPRENDRE POUR AMÉLIORER LA COUVERTURE SANITAIRE*

| Actions à entreprendre | Localité | Responsables | Financement |
|---|---|---|---|
| Mise à jour de la carte sanitaire | 4 districts | DRSP | RPI |
| Réhabilitation, construction des hôpitaux, des centres de santé | 4 districts | Communes, Région, DRSP | MINSANP |
| Réhabilitation du bloc opératoire | Ambohitralanana | DRSP | RPI |
| Construction d'abris et cuisine pour les personnes qui accompagnent des malades au niveau des hôpitaux | 4 districts | Région | RPI |
| Appuis matériels et techniques aux agents communautaires | 4 districts | Communes, Région | RPI |
| Plaidoirie auprès du Ministère de la Santé pour la mise aux normes du personnel soignant : Chirurgie, Médecin référent,... | 4 districts | Communes, Région, DRSP | MINSANP |
| Sensibilisation de la population sur la prise en charge de leur santé | 4 districts | Communes, DRSP | RPI |
| Formation des Maires sur la gestion de fonds destinés à la santé communautaire | 86 Communes | INDDL | MINSANP |
| Développement d'un partenariat avec le Service Régional du Budget pour accompagner les maires dans la gestion et l'usage du fonds de santé | 86 Communes | SRB | Région, RPI |
| Mise en place de « poste avancé sanitaire » | À définir | Communes, Région, DRSP | RPI, MINSANP |
| Mise en place et opérationnalisation d'un comité de gestion des infrastructures sanitaires | 4 districts | Communes, Région, DRSP | RPI |
| Formation et/ou recyclage du personnel de santé sur l'humanisation des soins | 4 districts | DRSP | ACCESS |
| Mise en place et accompagnement du service SMAGSE au sein du DRSP | Sambava | DRSP | RPI |
| Amélioration de la gestion et coordination PHAGEDIS vers PHAGECOM, | 4 districts | Communes, Région, DRSP | RPI |
| Assainissement de la gestion des centres de santé | 4 districts | Communes, Région, DRSP | RPI |
| Suivi périodique des dépôts des médicaments | 4 districts | DRSP, Communes, FDS | RPI |
| Mise à l'échelle de l'expérience « assurance santé communautaire » de la CR Antsahanoro | 4 districts | DRSP | RPI |

**TABLEAU 20 :** *INDICATEURS RELATIFS À L'AMÉLIORATION DE L'ACCÈS À LA SANTÉ*

| Indicateurs | Situation 2024 | Objectif 2030 | Référence ODD | Responsable |
|---|---|---|---|---|
| Taux de couverture en CPN4 et Plus | 31,1% | 60% | Cible 3.1 | DRSP |
| Taux de couverture vaccinal en DTCHepB HIB 3 | 58,9% | 90% | Cible 3.b | DRSP |

## Programme 1.8 : Contrôle et supervision des tradipraticiens

Selon les résultats de l'EDS, une part importante de la population de la SAVA – 46% – fait encore recours aux services des tradipraticiens pour se soigner. Si certains tradipraticiens sauvent plusieurs vies, cela n'exclut pas l'existence de charlatans qui causent d'autres problèmes de santé aux populations, notamment rurales. A Madagascar, l'Etat a déjà mise en place une politique sur la collaboration avec eux. Pourtant, le renforcement de cette entreprise nécessite davantage la vigilance.

**TABLEAU 21 :** *ACTIONS À ENTREPRENDRE POUR AMÉLIORER LA PRESTATION DES TRADIPRATICIENS*

| Activités à entreprendre | Localité | Responsables | Financement |
|---|---|---|---|
| Renforcement de la coopération entre les centres de santé et les matrones | 4 districts | Communes, DRSP | RPI |
| Evaluation périodique de matériels et modes de traitement de tradipraticiens par l'agent de santé | 4 districts | Communes, DRSP | RPI |

## Programme 1.9 : Lutte contre les maladies transmissibles et non transmissibles

Sans chiffre à l'appui mais dans la vie quotidienne, il est à déplorer que plusieurs personnes ne croient toujours pas en l'existence des maladies transmissibles, notamment le VIH. Or, le chiffre régional montre un taux de prévalence avoisinant le 0,69% des personnes dépistés portent le VIH.
La Région SAVA est une zone d'immigration interne ; elle attire plusieurs personnes venant des quatre coins de l'île. Elle est de plus en plus exposée aux risques des différentes sortes de maladies existantes dans l'île.

**TABLEAU 22 :** *ACTIONS À ENTREPRENDRE POUR LUTTER CONTRE LES MALADIES TRANSMISSIBLES ET NON TRANSMISSIBLES*

| Actions à entreprendre | Localité | Responsables | Financement |
|---|---|---|---|
| Sensibilisation des populations locales sur le VIH/SIDA | 4 districts | DRSP | À mobiliser |
| Organisation de séances de dépistage de masse, périodique, au niveau des CSBII | 4 districts | DRSP | RPI |
| Prise en charge des personnes vivant avec le VIH, le paludisme et la tuberculose | 4 districts | DRSP | RPI |
| Renforcement d'activités de prévention et de riposte des maladies à risques potentielles d'épidémie | 4 districts | DRSP, OSC | MINSANP |
| Prise en charge des cas tuberculés avec mise en place des centres de TBMR | 4 districts | DRSP | MINSANP |
| Mise en place et opérationnalisation de dispositif de signalement au niveau de la commune (COSAN par exemple) | 4 districts | Communes, DRSP | RPI |
| Mise en place d'un dispositif régional d'intervention en cas d'épidémie : choléra, conjonctivite, ... | 4 districts | DRSP, Région | RPI |
| Sensibilisation des populations sur les méfaits de la consommation de lait de vache brute | District de Vohémar | DRSP, OSC, DRAE | RPI |

| Actions à entreprendre | Localité | Responsables | Financement |
|---|---|---|---|
| Sensibilisation des populations sur l'hygiène et les modes de vie saine | 4 districts | Agents de santé | RPI |
| Organisation d'un dépistage massif de l'hypertension artérielle (HTA) au cours des événements régionaux | 4 districts | Formation Sanitaire | RPI |
| Mise en place d'un mécanisme de prise en charge de l'HTA | 4 districts | Formation sanitaire | À mobiliser |

**TABLEAU 23 :** *INDICATEURS RELATIFS AUX MALADIES TRANSMISSIBLES ET NON TRANSMISSIBLES*

| Indicateurs | Situation 2024 | Objectif 2030 | Référence ODD | Responsable |
|---|---|---|---|---|
| Proportion des clients dépistés VIH+ | 0,69% | Inférieur 1 % | Cible 3.3 | DRSP |
| Incidence de la tuberculose toutes formes : bactériologiquement confirmée et cliniquement diagnostiquée : nouveaux cas et récidive (pour 100.000 habitants) | 0% | Inférieur à 1% | Cible 3.3 | DRSP |
| Incidence du paludisme pour 1 000 habitants | 1,37% | A déterminer | Cible 3.3 | DRSP |
| Taux de mortalité spécifique AVC en milieu hospitalier (Proportion de décès par AVC en milieu hospitalier / CHRD) | 20% | Inférieur à 10% | Cible 3.4 | DRSP |

## Programme 1.10 : Amélioration de la santé maternelle et de l'enfant

La santé maternelle et de l'enfant n'est pas aussi meilleure dans la Région SAVA, par rapport à la moyenne nationale. Les chiffres actuels montrent des taux de mortalité néonatale et de mortalité infanto-juvénile respectivement de 10 et 42 pour mille (EDS 2021). Parmi les causes de cette situation, 54,2% des femmes expriment de ne pas avoir l'argent pour accéder aux conseils ou au traitement tandis que 37,6% d'entre elles évoquent l'éloignement de l'établissement de santé.

Plusieurs PTFs sont maintenant présents dans la région pour contribuer à renverser cette situation.

**TABLEAU 24 :** *ACTIONS À ENTREPRENDRE POUR AMÉLIORER LA SANTÉ MATERNELLE ET DE L'ENFANT*

| Actions à entreprendre | Localité | Responsables | Financement |
|---|---|---|---|
| Sensibilisation sur la planification familiale (PF) méthode moderne | 4 districts | Agents Communautaires | Dotation CSB |
| Mise à disposition, de manière permanente, des intrants de planification familiale | 4 districts | DRSP | MINSANP |
| Suivi et supervision formative (périodique) en matière de la santé maternelle | 4 districts | DRSP | RPI |

| Actions à entreprendre | Localité | Responsables | Financement |
|---|---|---|---|
| Sensibilisation des autorités politico-administratives, religieuses et traditionnelles sur l'accouchement dans les centres de santé | 4 districts | Agents Communautaires | Dotation CSB |
| Renforcement des équipements au niveau des CHD : couveuse, groupe électrogène, ambulance, appareil échographique,... | 4 districts | DRSP, Région | MINSANP |
| Mise en adéquation de l'effectif des médecins chirurgien | 4 districts | DRSP | MINSANP |
| Formation des reninjaza sur l'accouchement | 4 districts | DRSP | Programme ACCESS |
| Sensibilisation et opération de vaccination massive | 4 districts | Agents Communautaires, DRSP | MINSANP |

**TABLEAU 25 :** *INDICATEURS DE L'AMÉLIORATION DE LA SANTÉ MATERNELLE ET DE L'ENFANT*

| Indicateurs | Situation 2024 | Objectif 2030 | Référence ODD | Responsable |
|---|---|---|---|---|
| Taux de mortalité maternelle | 0,69% | Inférieur à 1% | Cible 3.1 | DRSP |
| Proportion de femmes en âge de procréer (10 à 49 ans) qui utilisent des méthodes modernes de planification familiale | 44% | 45% | Cible 3.1 | DRSP |
| Taux d'accouchement dans le centre de santé | 30,6% | 45% | Cible 3.1 | DRSP |
| Taux de mortalité infanto-juvénile | 0,0003% | Inférieur à 1 % | Cible 3.2 | DRSP |
| Taux de mortalité infantile | 0,00019% | Inférieur à 1 % | Cible 3.2 | DRSP |

## DANS LE DOMAINE DE « PROTECTION SOCIALE »

Bien que la Région SAVA affiche une situation économique enviable à l'apparence, les chiffres officiels de la Banque Mondiale Madagascar (2024) montrent un taux de pauvreté avoisinant le 73% de la population. En effet, c'est le phénomène des inégalités sociales et économiques y est très fort. Les personnes vulnérables, notamment les personnes âgées, les femmes, les enfants et les personnes en situation de handicap sont les plus frappées par cette pauvreté. Le manque ou même l'absence des structures spécifiques pour cette catégorie des personnes est un fait. Pourtant, il ne doit plus y avoir des personnes laissées pour compte.

Ainsi, pour renverser la tendance, il est prévu de :

- Soutenir les personnes en situation de handicap ;
- Eliminer la maltraitance des enfants ;
- Protéger et promouvoir les femmes ;
- Soutenir les personnes en situation de pauvreté.

## Programme 1.11 : Inclusion des personnes en situation de handicap

Il fut un temps où la ville de Sambava disposait d'un centre de formation professionnelle pour les personnes en situation de handicap (CFPPSH) mais il restait en veilleuse faute d'animation, d'enseignants, des matériels et de dispositifs adéquats aux participants. Tandis que dans les autres districts, aucune structure officielle de prise en charge des personnes en situation de handicap n'est disponible.
D'une manière générale, les personnes en situation de handicap sont victimes de préjugés, de discrimination et d'exclusion économique et sociale. Par conséquent, plusieurs d'entre eux deviennent un fardeau pour les familles et se versent dans des activités de mendicité le long des rues.

**TABLEAU 26 :** *ACTIONS À ENTREPRENDRE POUR LES PERSONNES EN SITUATION DE HANDICAP*

| Actions à entreprendre | Localité | Responsables | Financement |
|---|---|---|---|
| Campagnes de sensibilisation pour lutter contre les préjugés et les stéréotypes liés au handicap. | 4 districts | OSC, DRPPSPF | À mobiliser |
| Promotion de la représentation des personnes en situation de handicap dans les instances décisionnelles. | 4 districts | OSC, DRPPSPF | RPI |
| Sensibilisation, identification et recensement des personnes malvoyants et malentendants | 4 districts | OSC, DRPPSPF, Intervenants Sociaux | À mobiliser |
| Organisation des formations spécifiques par catégorie de handicap | 4 districts | OSC, DRPPSPF, Intervenants Sociaux | À mobiliser |
| Redynamisation du centre CFPPSH | Sambava | DRTEFP | METEFP |
| Création d'un centre de formation spécifique aux personnes malvoyantes, malentendantes,... | Sambava | DRPPSPF, Région | À mobiliser |
| Dotation des matériels adéquats par type de handicap | 4 districts | DRPPSPF, Région | À mobiliser |
| Mise en place de rampe dans les bureaux administratifs et lieux publics | Bureaux administratifs | Administration concernée | RPI |
| Création des services psychiatriques (pour les troubles psychiatriques) | CHD | DRSP | MINSANP |

**TABLEAU 27 :** *INDICATEURS D'INCLUSION DES PERSONNES EN SITUATION DE HANDICAP*

| Indicateurs | Situation 2024 | Objectif 2030 | Référence ODD | Responsable |
|---|---|---|---|---|
| Représentation des personnes en situation de handicap dans les instances décisionnelles | ND | À déterminer | Cible 4.5 | DRPPSPF |
| Nombre de personnes en situation de handicap ayant développé un auto-emploi | ND | À déterminer | | DRPPSPF |
| Proportion de bâtiments et d'espaces publics accessibles aux personnes en situation de handicap | ND | À déterminer | | DRPPSPF |

## Programme 1.12 : Elimination de la maltraitance des enfants

Selon les données de l'UNICEF, à Madagascar, près de 9 jeunes sur 10 déclarent avoir été victimes de châtiment corporel au sein de leur famille, et 1 jeune sur 2 dit avoir subi des violences en milieu scolaire. La Région SAVA n'échappe pas à ce phénomène de la maltraitance des enfants. En effet, on y trouve deux principales formes de maltraitance des enfants : l'exploitation des enfants dans le domaine du travail et les abus sexuels. De plus, selon le projet PBF et le projet de protection de l'enfant, la SAVA dispose d'un taux de 27 ECL (enfants en conflit avec la loi) pour 100 000 enfants – un taux jugé élevé et se trouve être le double de celui de la Région Analamanga.

Or, toutes formes de violences faites aux enfants vont avoir des effets néfastes sur leurs développements. Faire en sorte que ces genres de comportement survivent et vont à l'encontre des bien-êtres des enfants.

**TABLEAU 28 :** *ACTIONS À ENTREPRENDRE POUR ÉLIMINER LA MALTRAITANCE DES ENFANTS*

| Actions à entreprendre | Localité | Responsables | Financement |
|---|---|---|---|
| Mise en place et renforcement des mécanismes de prise en charge des enfants victimes de la maltraitance | 4 districts | RPE | UNICEF, Région |
| Mobilisation des ressources pour la création d'une caisse pour la prise en charge des enfants maltraités | CU Sambava | AGIRS | À mobiliser |
| Lutte contre le travail des enfants | 4 districts | CRLTE, CLLTE | Région |
| Création d'un orphelinat | CU Sambava, Vohémar | DRPPSPF, Région | À mobiliser |
| Redynamisation du Réseau de Protection de l'Enfance (RPE) | Andapa, Vohémar | DRPPSPF | À mobiliser |
| Redynamisation des structures de base communautaire | 4 districts | DRPPSPF | À mobiliser |
| Accompagnement des enfants en conflit avec la loi | Antalaha, Sambava | Grandir dignement, AGIRS | UNICEF |
| Accompagnement des enfants en Liberté Surveillée | Sambava, Antalaha, Vohémar, Andapa | IS, DRPPSPF | À mobiliser |

**TABLEAU 29 :** *INDICATEURS DE L'ÉLIMINATION DE LA MALTRAITANCE DES ENFANTS*

| Indicateurs | Situation 2024 | Objectif 2030 | Référence ODD | Responsable |
|---|---|---|---|---|
| Nombre des cas de maltraitance des enfants | ND | A définir | Cible 16.2 | DRPPSPF |
| Taux de condamnations pour maltraitance d'enfants | ND | A définir | | TPI |
| Nombre de blessures physiques chez les enfants | ND | A définir | | DRPPSPF |

## Programme 1.13 : Protection et Promotion de la femme

Les femmes représentent 50,64% de la population de la SAVA. Elles constituent une force implacable pour la vie socioéconomique régionale. En matière de participation à la vie publique, il fut un temps où elles étaient représentées au niveau de l'assemblée nationale (2000), maires (2007) et présidentes de conseils communaux/municipaux. Mais, lors des dernières élections municipales et législatives, les places des femmes sont limitées aux membres des conseils communaux/municipaux. A noter que la Région SAVA dispose de plusieurs associations féminines très dynamique mais les impacts de leurs actions au niveau de la société ne se font pas encore ressentis.

Les femmes de la SAVA font face aux différents problèmes de violence et de maltraitante. Au titre de l'année 2024, plusieurs femmes ont déjà subi des actes de violence de toute sorte.

**TABLEAU 30 :** *VIOLENCES ENVERS LES FEMMES*

| Indicateurs | Nombre |
|---|---|
| Nombre des femmes qui ont subi des actes de violence sexuelle | 19 |
| Nombre des femmes qui ont subi des actes de violence physique | 39 |
| Nombre des femmes qui ont subi des actes de violence émotionnelle | 75 |
| Nombre des femmes qui ont subi des actes de violence (au moins l'un des 3 violences) | 205 |

***Source :*** *DRPPSPF SAVA, 2024*

Par ailleurs, il est à déplorer que les femmes de la SAVA sont victimes de mariage précoce. Plus de 46% des femmes de 15 à 19 ans sont actuellement mariées ou en union, soit presque le double du niveau national 27,5% (MICS, 2018).

Faisant suite au travail effectué par l'équipe de la Direction Régionale de la Population, plusieurs cas de signalement de maltraitance des femmes ont été reçus mais les responsables subissent des pressions de toute sorte émanant des familles des victimes. En effet, elles veulent étouffer l'affaire si bien que les maltraitants récidivent plus tard.

**TABLEAU 31 :** *ACTIONS À ENTREPRENDRE POUR PROTÉGER ET PROMOUVOIR LES FEMMES*

| Actions à entreprendre | Localité | Responsables | Financement |
|---|---|---|---|
| Sensibilisation des populations sur les droits et droits de la femme | 4 districts | TPI, Associations Femmes 8 mars | RPI |
| Soutien et aide aux femmes à réussir dans leur carrière politique | 4 districts | DRPPSPF, Associations Femmes 8 mars | À mobiliser |
| Sensibilisation des populations sur le signalement devant les cas de maltraitance envers les femmes | 4 districts | DRPPSPF, Associations Femmes 8 mars | RPI |
| Elaboration d'un DINA régional pour lutter contre la maltraitance envers les femmes | SAVA | Région, TPI, DRPPSPF | À mobiliser |
| Création d'un centre d'accueil intégré pour les victimes de Violence Basée sur le Genre (VBG) | 4 chefs-lieux des districts | FSD, DRSP, DRPPSPF, Région | À mobiliser |

| Actions à entreprendre | Localité | Responsables | Financement |
|---|---|---|---|
| Alphabétisation fonctionnelle des femmes | 4 districts | DREN, DRPPSPF, Associations Femmes 8 mars | À mobiliser |
| Sensibilisation et formation des femmes sur divers thèmes : activités quotidiennes, activités économiques,... | 4 districts | DRPPSPF, AGIRS, MFR, MAZAVA SAINA | UNICEF, GIZ |
| Sensibilisation des associations féminines sur les opportunités de financement des microprojets auprès des IMF | 4 districts | IMF, OSC, DRPPSPF | RPI |
| Soutien technique et financier aux AGR portées par les femmes | 4 districts | IMF | RPI |
| Accompagnement, signalement et suivi des dossiers (Viol, VBG, ...) | Région SAVA | Association MAZAVA SAINA | RPI |
| Dotation des ustensiles de cuisine | Association Femmes 8 mars Sambava | Région | RPI |
| Machine à broyer de maïs | Association Femmes 8 mars Antalaha | Région | RPI |
| Mise en place d'un Service pédiatrique | Association Femmes 8 mars Andapa | Région | RPI |

**TABLEAU 32 :** *INDICATEURS DE SUIVI DE LA PROTECTION ET PROMOTION DE LA FEMME*

| Indicateurs | Situation 2024 | Objectif 2030 | Référence ODD | Responsable |
|---|---|---|---|---|
| Nombre des femmes qui participent aux élections législatives | 0 | 10 | Cible 5.5 | OVEC |
| Nombre des femmes qui participent aux élections communales | ND | 25 | | OVEC |
| Nombre des femmes maires | 2 | 10 | | Région |
| Nombre des femmes au parlement | 0 | 2 | | Région |
| Pourcentage de femmes ayant subi des actes de violence physique, sexuelle ou émotionnelle, causés par leur mari/partenaire | 37% | 5% | Cible 5.2 | DRPPSPF |
| Pourcentage ayant subi des actes de violence durant une grossesse | 5,1% | 0% | | DRPPSPF |
| Pourcentage des femmes victimes de violence qui n'ont jamais recherché d'aide, n'en a jamais parlé à quelqu'un | 41% | 5% | | DRPPSPF |
| Volume de crédits octroyés aux associations féminines (MGA) | ND | A définir | - | IMF |

## Programme 1.14 : Soutien aux personnes vulnérables

L'Etat central, à travers le Ministère de la Santé Publique et le Ministère de la Population, a mis en place différents dispositifs pour prendre en charge les personnes en situation de vulnérabilité extrêmes ou les personnes qui subissent de l'extrême pauvreté. Mais, ces dispositifs ne fonctionnement pas comme ils se doivent. Elles nécessitent des ajustements, notamment en matière de couverture.
Récemment, dix communes de la Région SAVA viennent de bénéficier de l'appui du Projet « Asa Avotra Mirindra », financé par le Fonds d'Intervention pour le Développement (FID), à travers la Banque Mondiale pour accompagner des personnes en difficulté socioéconomique extrême. L'objectif est de transformer ces différents appuis en outils qui permettent aux bénéficiaires de surmonter la dureté de la vie quotidienne.

**TABLEAU 33 :** *ACTIONS À ENTREPRENDRE POUR SOUTENIR LES PERSONNES VULNÉRABLES*

| Actions à entreprendre | Localité | Responsables | Financement |
|---|---|---|---|
| Recensement et mise à jour de la liste des personnes vulnérables | 4 districts | Communes, Fokontany, DRPPSPF | RPI |
| Elargissement des bénéficiaires de filets de sécurité « Asa Avotra Mirindra » | 4 districts | FID, Communes, Région, DRPPSPF | Banque Mondiale |
| Organisation des prises en charge médicale pour les personnes âgées | 4 districts | Région, DRPPSPF, DRSP | RPI |
| Opérationnalisation du fonds FANOME | 4 districts | DRSP | MINSANP |
| Sensibilisation des services publics sur l'opérationnalisation de la carte verte pour les personnes âgées | 4 districts | Région, DRPPSPF | RPI |
| Mobilisation du fonds d'équité | 4 districts | Région, DRPPSPF | RPI |
| Sensibilisation des populations à adhérer aux mutuelles de santé communautaire | 4 districts | DRPPSPF, DRSP, OSC | RPI |
| Mise en place d'un mécanisme facilitant le paiement de pension pour les retraités | 4 districts | Trésor Public | RPI |

**TABLEAU 34 :** *INDICATEURS DE L'AMÉLIORATION DES CONDITIONS DE VIE DES PERSONNES VULNÉRABLES*

| Indicateurs | Situation 2024 | Objectif 2030 | Référence ODD | Responsable |
|---|---|---|---|---|
| Taux de l'extrême pauvreté | 90% | 70% | Cible 1.1 | INSTAT |
| Taux de pauvreté | 73% | 60% | | INSTAT |

## DANS LE DOMAINE D'« EAU, ASSAINISSEMENT ET HYGIÈNE »

En ce qui concerne l'accès à l'eau, hygiène et assainissement, la situation de la SAVA n'est pas enviable par rapport à l'ensemble du pays. Selon la RGPH-3, plus de 97% des habitations ne disposent pas d'eau potable ni de toilette gérée en toute sécurité, et 19,8% de la population seulement sont desservis en eau potable. Pire encore, 93,2% de la population boivent de l'eau contaminée de matières fécales (MICS, 2018). En effet, il pleut presque pendant toute l'année dans la Région, mais la qualité de l'eau fait défaut à cause de la pollution des nappes phréatiques et des sources d'eau. En ce qui concerne le district d'Andapa en particulier, plusieurs constructions illicites se trouvent près des sources. Dans d'autres localités, la mauvaise gestion des infrastructures d'eau, assainissement et hygiène (EAH) pose un sérieux problème. En outre, une proportion importante de la population (46%) défèque encore à l'aire libre faute d'insuffisance de WC ou latrines appropriés.

### Programme 1.15 : Amélioration de l'accès à l'eau, hygiène et assainissement

**TABLEAU 35 :** *ACTIONS À ENTREPRENDRE POUR AMÉLIORER L'ACCÈS L'EAU, HYGIÈNE ET ASSAINISSEMENT*

| Actions à entreprendre | Localité | Responsables | Financement |
|---|---|---|---|
| Construction de nouveaux points d'eau | 4 districts | Communes, DREAH | MEAH, à mobiliser |
| Construction, réhabilitation et extension de système d'adduction d'eau | Tsaratanana, Antsamanara, Andengondroa | DREAH, CR Ambodivoara | Water Aid, Projet Vanilla |
| Construction/réhabilitation de bassins d'eau ou lavoirs | 4 districts | Communes, DREAH | MEAH, à mobiliser |
| Réhabilitation des points d'eau endommagés | 4 districts | Communes, DREAH | SOMAVA, à mobiliser |
| Sensibilisation des populations sur l'utilisation et la gestion des points d'eau | 4 districts | DREAH, Profis, FSM | ACCESS program |
| Construction et réhabilitation de latrines | 4 districts | Communes DREAH | RPI |
| Mise en place et/ou redynamisation de gestionnaires d'infrastructures EAH | 4 districts | Communes | RPI |
| Entretien périodique des infrastructures existantes | 4 districts | Communes, DREAH | À mobiliser |
| Sensibilisation des populations à l'hygiène | 4 districts | OSC, DRSP | RPI |
| Vulgarisation des latrines à faible coût : dalle sanplat… | 4 districts | DREAH, OSC | À mobiliser |
| Déploiement des techniciens en EAH au niveau de chaque commune | 4 districts | Communes, DREAH | RPI |
| Protection des principales sources d'eau | 4 districts | Communes | RPI |
| Lutte contre la défécation en plein air | 4 districts | Communes, OSC, DREAH | À mobiliser |
| Vulgarisation des codes de l'eau au niveau des communes | 4 districts | DREAH | RPI |

**TABLEAU 36 :** *INDICATEURS DE L'AMÉLIORATION DE L'ACCÈS À L'EAH*

| Indicateurs | Situation 2024 | Objectif 2030 | Référence ODD | Responsable |
|---|---|---|---|---|
| Proportion de la population ayant un accès à une source d'eau améliorée | 41 % | 65% | Cible 6.1, Cible 6.2 | DREAH |
| Pourcentage des populations disposant des installations sanitaires de base | 8% | 50% | | DREAH |
| Taux des communes déclarées ODF | 1% | 25% | | DREAH |
| Proportion des populations ayant accès en Hygiène basique | 29 % | 60% | | DREAH |
| Proportion de la population qui défèque à l'air libre | 46% | 5% | | DREAH |

## DANS LE DOMAINE DE « NUTRITION »

La Région SAVA est très riche en variétés alimentaires. On y trouve presque tous les aliments nécessaires mais le problème se trouve au niveau de la préparation et de choix alimentaire. Il est à déplorer également qu'une bonne partie des productions locales sont destinées à la vente dans les régions avoisinantes si bien que les besoins régionaux soient en déficits. Selon les résultats de l'EDS (2021), 31% des enfants de moins de 5 ans présentent un retard de croissance. Tandis que plus de 26% des femmes enceintes sont atteintes d'anémie.

### Programme 1.16 : Lutte contre la malnutrition et la sous-alimentation

**TABLEAU 37 :** *ACTIONS À ENTREPRENDRE POUR LUTTER CONTRE LA MALNUTRITION ET LA SOUS-ALIMENTATION*

| Actions à entreprendre | Localité | Responsables | Financement |
|---|---|---|---|
| Campagne de diffusion des messages | 4 Districts | ORN | AFAFI-Nord |
| Construction et réhabilitation des sites communautaires | 4 Districts (1 site vitrine par district) | ORN | À rechercher |
| Effectuer des séances d'Education Nutritionnelle pour les femmes enceintes au niveau des sites communautaires | Sambava, Antalaha, Andapa, Vohémar | ORN | RPI |
| | Sambava, Antalaha, Vohémar | ORN | AFAFI-Nord |
| Effectuer des counselings sur la nutrition de la femme allaitante | Sambava, Antalaha, Andapa, Vohémar | ORN | RPI |
| | Sambava, Antalaha, Vohémar | ORN | AFAFI-Nord |
| Renforcer le suivi et la promotion de la croissance des enfants de moins de 5 ans au niveau communautaire | Sambava, Antalaha, Andapa, Vohémar | ORN | RPI |
| | Sambava, Antalaha, Vohémar | ORN | AFAFI-Nord |

| | | | |
|---|---|---|---|
| Développer la diversification agricole en intégrant la culture des produits à haute valeur nutritive | Sambava, Antalaha, Andapa, Vohémar | ORN | AFAFI-Nord |
| Renforcement de capacité des intervenants en matière de développement de l'élevage à cycle court | Sambava, Antalaha, Andapa, Vohémar | ORN | RPI |
| Organiser une réunion de coordination multisectorielle en Nutrition | Sambava | ORN | RPI |
| Organiser des réunions périodiques de Groupe Régional de Suivi et Evaluation | Sambava | ORN | RPI |

**TABLEAU 38 :** *INDICATEURS DE L'AMÉLIORATION DE LA NUTRITION*

| Indicateurs | Situation 2024 | Objectif 2030 | Référence ODD | Responsable |
|---|---|---|---|---|
| Pourcentage d'enfants de moins de 5 ans présentant une malnutrition chronique | 31% | 30,29% | Cible 2.2 | Enquête Nationale |
| Pourcentage d'enfants de moins de 5 ans présentant une malnutrition aigüe | 5,30% | 278 | | Enquête Nationale |
| Pourcentage des femmes enceintes vues au niveau des sites communautaires recevant un counseling et éducation nutritionnelle sur la nutrition de la femme enceinte | 100% | 100% | Cible 2.2 | ORN SAVA |
| Nombre d'éducations nutritionnelles effectuées au niveau des sites communautaires | 80 | 80 | | ORN SAVA |
| Nombre de séances de démonstration culinaire effectuées au niveau des sites communautaires | 80 | 80 | | ORN SAVA |

# Pilier n°2 : Industrialisation et transformation économique

La Région SAVA dispose de plusieurs potentiels économiques mais elle est dépendante des autres régions de Madagascar, notamment en matière des produits de première nécessité. Elle fait venir presque pendant toute l'année des légumes venant de la capitale de Madagascar et du riz dans les Régions DIANA, SOFIA et Ambatosoa. Quelquefois, les commerçants vont même s'approvisionner auprès de la Commune Rurale d'Imeriatsitosika, dans la Région Itasy. A cause des coûts de transport, les prix locaux sont largement supérieurs par rapport aux autres régions de Madagascar. Dans les années à venir, la Région SAVA va s'investir et travailler davantage dans les programmes suivants :

- Promotion à l'industrialisation locale ;
- Vulgarisation du TIC et réduction de la fracture numérique ;
- Professionnalisation des petites mines ;
- Développement des grandes mines ;
- Augmentation de la productivité rizicole ;
- Relance de la filière vanille ;
- Professionnalisation du secteur de la pêche et de la pisciculture ;
- Redynamisation de la filière bovidé ;
- Diversification des autres filières porteuses ;
- Amélioration de l'accès à l'énergie ;
- Amélioration de la circulation des biens et des personnes ;
- Promotion de la destination touristique SAVA ;
- Aménagement des principales villes et agglomérations de la Région SAVA.

## DANS LE DOMAINE D'« INDUSTRIALISATION »

En matière de promotion d'industrie locale, la SAVA s'inscrit dans le cadre de la politique du Gouvernement actuel sur le concept du « One District - One Factory (ODOF) ». Pour ce faire, en partenariat avec le Chambre de Commerce et de l'Industrie (CCI) d'Antalaha, elle a créé une réserve foncière de 465ha au titre de Zone d'Investissement Spécial (ZIS) sur l'axe routier vers Antalaha. Cette zone est ouverte à tout opérateur voulant s'y investir.

Actuellement, des prémisses d'industrialisation commencent à émerger au niveau des quatre districts mais elles sont encore trop fragiles faute de l'énergie, notamment. Les petites unités de transformation des produits locales souffrent principalement des problèmes de matières premières et de packaging des produits finis. Elles restent à consolider pour avoir un réel impact à l'échelle régionale.

Il faut noter également qu'avant les années 2000, la cocoteraie de SOAVOANIO fit partie de la fierté des populations de Sambava et fit vivre plusieurs ménages par la transformation des produits des cocotiers mais la situation se dégrada, et elle se trouve en difficulté.

**TABLEAU 39 :** *PRINCIPALES ENTREPRISES DE TRANSFORMATION OU UNITÉS DE TRANSFORMATION*

| Société | Activités |
|---|---|
| ECOSAM | Production des savons |
| PALMINDUS | Production des savons et poudre de savon |
| SAMBAFOAM | Fabrication des matelas en mousse |

| Société | Activités |
|---|---|
| BOULANGERIE TSARAMOFO | Production de pain |
| BOULANGERIE WAI-KUAN | Production de pain |
| SYMRISE | Extraction de vanille |

| Société | Activités |
|---|---|
| VITAFOAM | Fabrication des matelas en mousse |
| NORDMAD COMPANY | Production des savons |
| BIOVANILLA | Production des produits dérivés de vanille |
| SOAVOANIO | Production d'huile et produits dérivés de coco |
| BOULANGERIE NY ANTSIKA | Production de pain |
| BOULANGERIE JOYCE | Production de pain |
| FLORIBIS | Extraction de vanille |
| SAVA SOAPMAKING | Production des savons |
| ROYAL PRODUCT | Production du miel |

***Source :*** *Région SAVA, 2024*

## Programme 2.1 : Promotion à l'industrialisation locale

**TABLEAU 40 :** *ACTIONS À ENTREPRENDRE POUR PROMOUVOIR L'INDUSTRIE LOCALE*

| Actions à entreprendre | Localité | Responsables | Financement |
|---|---|---|---|
| Viabilisation de la zone d'investissement spéciale : aménagement, accès à l'énergie, ... | District d'Antalaha | DRIC, DRAT, Région | MIC, Présidence, PTF |
| Redynamisation de la société SOAVOANIO : recherche de partenariats, ... | Sambava | REGION, MIC | PTF |
| Facilitation des procédures administratives de création d'entreprise : guichet unique, campagne « foraine », ... | 4 districts | Centre Fiscal, INSTAT | RPI |
| Poursuite et consolidation de la mise en place des unités de transformation : fruits, tubercules, produits laitiers, savons, ... | 4 districts | DRAE, DRIC, Région, | FDA, PURPA2, MIC, PTF à mobiliser |
| Mise en place des unités de stockage (chaîne de froid) des produits halieutiques | Cap-Est | DRPEB, DRIC, Région | MIC, PTF à mobiliser |
| Mise en relation des promoteurs locaux aux fournisseurs d'emballage | 4 districts | CCI | RPI |

**TABLEAU 41 :** *INDICATEURS DU DÉVELOPPEMENT DE L'INDUSTRIE LOCALE*

| Indicateurs | Situation 2024 | Objectif 2030 | Référence ODD | Responsable |
|---|---|---|---|---|
| Nombre de nouveaux investisseurs installés | 03 | 04 | Cible 9.2 | INSTAT |
| Superficie des terrains alloués à la zone industrielle | 465 ha | 2000 ha | | DRIC |
| Nombre de petites unités industrielles installées, Matériels de transformation | 2 | 30 | | DRIC |
| Nombre d'autorisation d'exploitation délivrée | 09 | 25 | | DRIC |

## DANS LE DOMAINE DE « DÉVELOPPEMENT DU SECTEUR DES TÉLÉCOMMUNICATIONS »

Actuellement, les Techniques d'Information et de Communication (TIC) sont omnipotentes dans la vie quotidienne des êtres humains. Elles sont d'autant plus qu'importantes dans le monde économique parce qu'elles permettent de développer des nouveaux partenariats, de s'informer et de communiquer sur de nouveaux produits, etc.

Il n'est pas rare de trouver des opérateurs régionaux qui se lancent dans la vente en ligne de leurs produits et les résultats escomptés sont encourageants. Néanmoins, certaines catégories d'acteurs n'arrivent pas à suivre cette dynamique et se trouvent dans une situation de fracture numérique. C'est justement pour pallier à ces situations que la Région SAVA prévoit de vulgariser les TICs et de réduire la facture numérique

### Programme 2.2 : Vulgarisation des TICs et réduction de la fracture numérique

**TABLEAU 42 :** *ACTIONS À ENTREPRENDRE POUR VULGARISER LE TICS ET DE RÉDUIRE LA FRACTURE NUMÉRIQUE*

| Actions à entreprendre | Localité | Responsables | Financement |
|---|---|---|---|
| Remise en marche des points d'accès WiFi (HOTSPOT) gratuits au niveau du bureau de la Préfecture | Sambava | MNDPT, DIRDPT | MNDPT |
| Installation de nouveaux points d'accès WiFi (HOTSPOT) gratuits dans les lieux publics | Antalaha, Andapa, Vohémar | MNDPT, DIRDPT | MNDPT |
| Mise en circulation d'une unité de transport mobile (TICBUS) dotée d'équipements numériques et de connexion Internet | 4 districts | MNDPT, DIRDPT | MNDPT |
| Tests QoS des réseaux télécommunications | 4 districts | MNDPT, DIRDPT, ARTEC | MNDPT |

**TABLEAU 43 :** *INDICATEURS DU DÉVELOPPEMENT DU SECTEUR DE COMMUNICATION*

| Indicateurs | Situation 2024 | Objectif 2030 | Référence ODD | Responsable |
|---|---|---|---|---|
| Point d'accès WiFi fonctionnel | 01 | A définir | - | DIRDPT |
| Nombre de nouveaux utilisateurs d'internet | ND | A définir | - | DIRDPT |

## DANS LE DOMAINE DE « DÉVELOPPEMENT DU SECTEUR MINIER »

La Région SAVA dispose de plusieurs zones aurifères mais méconnues par l'ensemble des populations locales. Il y existe néanmoins des exploitations artisanales des pierres précieuses mais cela ne constitue pas, pour le moment, une activité lucrative pouvant faire vivre un grand nombre de ménages.

**FIGURE 2 :** *POTENTIEL MINIER DE LA RÉGION SAVA*

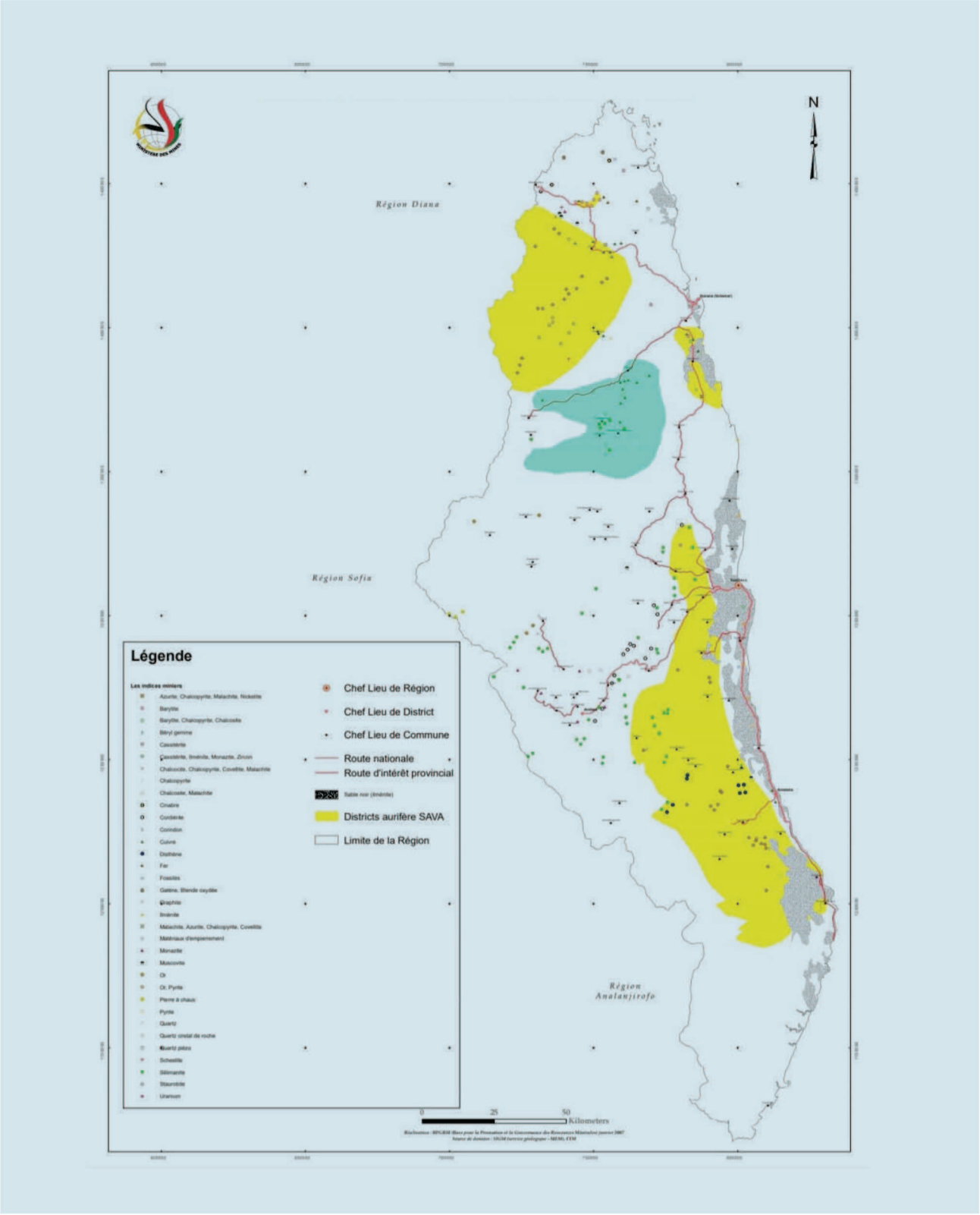


***Source :*** *Ministère des Mines, 2024*

Selon le Ministère des Mines, la région SAVA regorge différentes sortes de pierres précieuses et semi-précieuses, à l'exemple de Sillimanite, Sable noir (Ilménite), Or, Pyrite, Cassetinté, Chalcopyrite, Corellite, Malachite, Fer, Barytite, ...

## Programme 2.3 : Professionnalisation des petites mines

Il s'agit de structurer les petits exploitants et de faire en sorte que cette activité puisse bénéficier aux communes environnantes.

**TABLEAU 44 :** *ACTIONS À ENTREPRENDRE POUR LA PROFESSIONNALISATION DES PETITES MINES*

| Actions à entreprendre | Localité | Responsables | Financement |
|---|---|---|---|
| Mise en place des zones d'encadrement | Sambava | DIRMIN | RPI |
| Mise en place des maisons de lapidaires | Vohémar | DIRMIN | RPI, PTF |
| Mise en place du Comptoir d'or | Antalaha | DIRMIN | RPI, PTF |
| Vulgarisation des textes miniers et autres informations pertinentes en vigueur | 4 districts | DIRMIN, Région | RPI |
| Accompagnement des petits exploitants à l'obtention de permis d'exploitation | 4 districts | DIRMIN, Région | RPI |
| Opérationnalisation du bureau d'administration minière | Vohémar | DIRMIN, Région | RPI |
| Amélioration du transfert des redevances minières aux communes | 4 districts | DIRMIN, TP | RPI |

## Programme 2.4 : Développement des grandes mines

C'est un investissement de grande envergure nécessitant une mobilisation des ressources financières colossales. Pour ce faire, la Région SAVA compte s'appuyer sur les actions du gouvernement et les apports des PTF.

**TABLEAU 45 :** *ACTIONS À ENTREPRENDRE POUR LE DÉVELOPPEMENT DES GRANDES MINES*

| Actions à entreprendre | Localité | Responsables | Financement |
|---|---|---|---|
| Exploitation d'ilménite | Cote-Est de la Région SAVA | Ministères des Mines | PTF |
| Exploitation de terre rare | Andapa | Ministères des Mines | PTF |

**TABLEAU 46 :** *INDICATEURS DU DÉVELOPPEMENT DU SECTEUR MINIER*

| Indicateurs | Situation 2024 | Objectif 2030 | Référence ODD | Responsable |
|---|---|---|---|---|
| Nombre de permis miniers et à jour | 21 | 200 | Cible 8.2 | BCMM |
| Nombre d'unités de transformation minière créés | 00 | 04 | | Coopérative |
| Exploitants formels | 650 | 2 000 | | Mines |
| Carte Orpailleur délivrée | 360 | 2 000 | | Commune |

## DANS LE DOMAINE DE LA « PRODUCTION AGRICOLE »

La Région SAVA est à vocation agricole. De par son climat humide et tempéré et de terres arables dont elle dispose, on y peut pratiquer toutes sortes de culture. Mais ce sont la culture du riz et de la vanille qui font la renommée de la Région de SAVA. Cela n'exclut pas le développement d'autres cultures telles que le café, le girofle, le manioc, etc.

**FIGURE 3 :** *CARTE DE LA PRODUCTION AGRICOLE DE LA RÉGION SAVA*

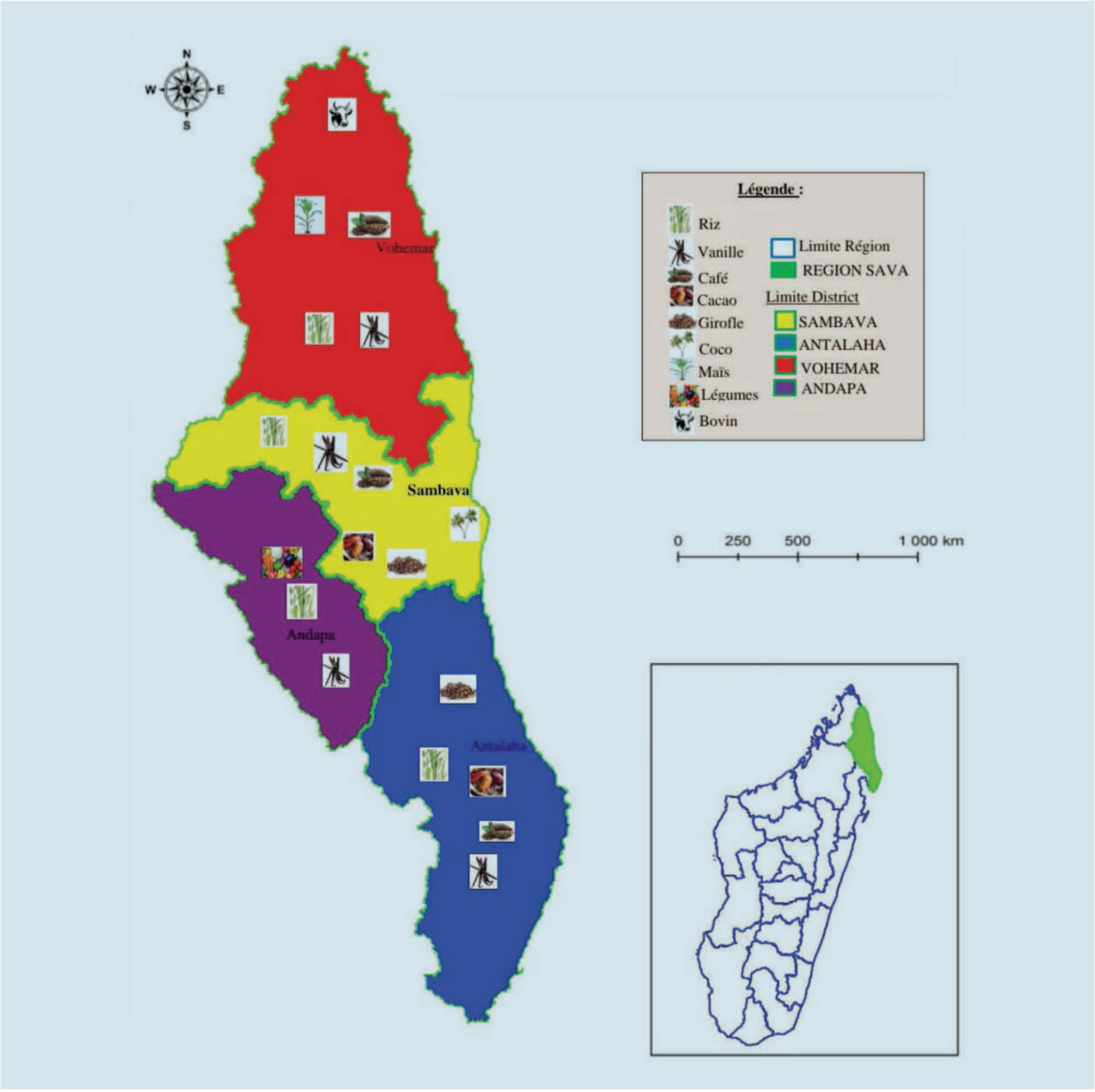


***Source :*** *BDEA 500 FTM*

## Programme 2.5 : Augmentation de la productivité rizicole

Pour la filière riz, la SAVA dispose de 84 051ha de surface cultivable mais seulement 17 370ha sont actuellement cultivée, soit 20,66% faute d'aménagement ; certaines localités en manque cruellement d'eau tandis que d'autres nécessitent un drainage. Il fut un temps où le rendement à l'hectare de riziculture dans le district d'Andapa atteignait les 6 à 7 tonnes mais dans les autres districts, celui-ci tourne autour de 2,7 tonnes[1]. Outre le problème d'aménagement hydro-agricole, la filière riz est aussi victime de manque de semences améliorées et adaptées aux conditions climatiques capricieuses des derniers temps, à l'insuffisance de matériels agricoles performants, aux pratiques des techniques culturales archaïques et surtout aux litiges fonciers, notamment dans le district d'Andapa.
Actuellement, plusieurs projets/programmes tels que PADAP, AFAFI NORD, PAPRIZ, FDA et FSRP appuient les riziculteurs pour améliorer la productivité rizicole et la situation commence à s'améliorer si on se fie aux données suivantes :

**TABLEAU 47 :** *EVOLUTION DE LA PRODUCTION RIZICOLE*

| Année | 2021 | 2022 | 2023 |
|---|---|---|---|
| Volume de production (en tonne) | 43 425 | 46 899 | 52 110 |

***Source :*** *DRAE SAVA, 2024*

Dans l'avenir, les actions à entreprendre vont dans le sens du renforcement de ce qui a été fait jusqu'alors et de mettre à l'échelle les expériences réussies.

**TABLEAU 48 :** *ACTIONS À ENTREPRENDRE POUR AUGMENTER LA PRODUCTIVITÉ RIZICOLE*

| Actions à entreprendre | Localité | Responsables | Financement |
|---|---|---|---|
| Sensibilisation et accompagnement des paysans à l'adoption de nouvelles techniques agricoles | 4 districts | MBG | RPI |
| Vulgarisation de l'agro écologique | 4 districts | DREDD, DRAE | RPI |
| Poursuite de la distribution des engrais | | | |
| Recherche sur des semences adaptées au contexte régional | 4 districts | DRAE | Dépendant du projet existant |
| Création des Groupements des Producteurs Semenciers (GPS) | Farahalana, Tanambao Daoud, Bemanevika, Ampanefena, Andapa, Antalaha | DRAE | MINAE, PTF |
| Vulgarisation des semences améliorées | 4 districts | DRAE, PAPRIZ, PURPA, Paysan Semencier | MINAE et Projet existant |
| Accompagnement, facilitation de l'accès des producteurs aux intrants agricoles (matériels, engrais, produits phytosanitaires, ...) | 4 districts | FDA, PURPA, DRAE | MINAE et Projet existant |

1. Direction Régionale de l'Agriculture et de l'Elevage (2024)

| Actions à entreprendre | Localité | Responsables | Financement |
|---|---|---|---|
| Aménagement des périmètres : construction de barrages hydro-agricoles, drainage | Beangivy, Ambohitrakongona, Bemanevika, Tanambao Daoud, Amboahangibe, Ampohibe, Ambohotralanana, Antsambalahy, Antombana, Manakambahiny, Fanambana, Manambato, Ampondra, Ambatojoby, Manambery, Ankaibe… | DRAE, FDA, Région | MINAE, Région |
| Opération sécurisation foncière massive et carte verte | 4 districts | DRAE, Région, Service du Domaine | MINAE, PTF |
| Protection de bassins versants | Farahalana, Andratamarina, Androranga, Ankavia, Ankavanana | Communes, DREDD, AUE, COBA | AFAFI Nord |
| Protection des principales sources d'eau | | DREDD, DREAH, AUE, COBA, VOI | |
| Mise en place d'un Office Régional du Riz | Sambava | MINAE, Région | MINAE |

**TABLEAU 49 :** *INDICATEURS DE L'AUGMENTATION DE LA PRODUCTIVITÉ RIZICOLE*

| Indicateurs | Situation 2024 | Objectif 2030 | Référence ODD | Responsable |
|---|---|---|---|---|
| Rendement (tonne/ha) | 2,7 | 6 | Cible 2.3 | DRAE |
| Taux d'utilisation d'intrants agricoles | 5% | 25% | | DRAE |
| Déficit en production rizicole (tonne) | 25 000 | 1 000 | | DRAE |

## Programme 2.6 : Relance de la filière vanille

L'économie de la Région SAVA est orchestrée par la vanille. Quand la vanille va, tout va ! Quand la vanille ne va pas, c'est le tissu économique régional qui s'écroule. Actuellement, elle occupe plus de 98 000ha de surface et pratiquée par la quasi-totalité de la population régionale. La production moyenne tourne autour de 12 500 tonnes par an. Or, cette filière est gangrenée par plusieurs paramètres tant au niveau local, national qu'au niveau international qui la tendent vers le bas. Entre autres, on peut citer la recrudescence de vols sur pied contraignant les agriculteurs à récolter leurs vanilles avant la maturité, l'inadéquation du calendrier cultural et l'ouverture officielle de marché, la politique du ministère envers le secteur, le non maîtrise du prix à l'international, etc.
Selon le Ministère de Commerce, l'exportation de la vanille préparée rapporte aux environs de 600 millions de dollar américain pour Madagascar dont plus de 70% de ces exportations viennent de la Région SAVA.

La vie économique régionale est rythmée par la vanille. En 2016, la hausse du prix de la vanille a fait émerger de nouveaux milliardaires d'une part et entraîné une inflation galopante d'autre part. Mais sous l'effet redistributif de revenus, plusieurs ménages avaient su en tirer bénéfice en développant des petites activités génératrices de revenus. C'est normal que la quasi-totalité des institutions de microfinance et des principales banques primaires soit présente dans la Région SAVA. Ainsi, le taux de bancarisation régionale avoisine le 14%, largement supérieur à la moyenne nationale.

Malgré que la Région SAVA se présente comme la capitale mondiale de la vanille, elle ne peut pas se prétendre maîtriser sa commercialisation. Les planteurs se plaignent qu'ils sont victimes des collecteurs intermédiaires. Ce sont ces derniers qui taillent la valeur ajoutée de la filière.

Plusieurs expériences de partenariat ont été développées ces dernières années entre producteurs et exportateurs de vanille. Ils ont pu résoudre les problèmes de débouchés pour les producteurs membres des coopératives. Il est suggéré de vulgariser cette expérience.

**TABLEAU 50 :** *ACTIONS À ENTREPRENDRE POUR LA RELANCE DE LA FILIÈRE VANILLE*

| Actions à entreprendre | Localité | Responsables | Financement |
|---|---|---|---|
| Vulgarisation, développement d'une agriculture contractuelle | 4 districts | Exportateurs, producteurs de vanille | Exportateurs |
| Plaidoirie auprès du Ministère de tutelle sur la décentralisation de la prise des décisions relatives à la vanille : ouverture des campagnes | 4 districts | CRV, Région | RPI |
| Renforcement des capacités de négociation des producteurs | 4 districts | DRAE, CRV, Coopérative, Exportatrices de vanille. | CRV, PRCP, FSRP |
| Plaidoirie auprès du Ministère de tutelle sur la facilitation des procédures d'octroi des agréments | 4 districts | CRV, Région | RPI |
| Référencement des opérateurs locaux pour l'agrément, surtout avant l'ouverture de la campagne | 4 districts | DRIC, CRV, Région | RPI |
| Identification et développement de nouveaux débouchés internationaux | 4 districts | CCI, Région, DRIC | RPI |
| Sensibilisation – formation des producteurs sur la transformation locale de la vanille | 4 districts | Société exportatrice | Société exportatrice, PTF, Investisseur |
| Appui à la formalisation des acteurs dans la filière vanille | 4 districts | DRIC, DRI, Service statistique, CRV | RPI |

**TABLEAU 51 :** *INDICATEURS SUR L'AMÉLIORATION DE LA FILIÈRE VANILLE*

| Indicateurs | Situation 2024 | Objectif 2030 | Référence ODD | Responsable |
|---|---|---|---|---|
| Volume des produits exportés | 1 089 | A définir | Cible 8.2 | DRIC |
| Nombre d'exportateurs de vanille ayant obtenu un agrément | 10 | A définir | | DRIC |

## Programme 2.7 : Professionnalisation du secteur de la pêche et de la pisciculture

Le sud d'Antalaha et la partie orientale de Vohémar disposent d'énormes potentiels en produits de mer. Les populations locales vivent de la pêche artisanale, avec des moyens rudimentaires et ces derniers temps, elles commencent à se lancer dans la production d'algues rouges. Il fut un temps où le district de Vohémar ravitaillait les villes de Sambava et d'Andapa en produits de mer mais cette activité est en régression, ces dernières années, faute de surexploitation de la baie d'Iharana.

En outre, la Région SAVA dispose de 240 plans d'eau douce pouvant être valorisés en pisciculture. Actuellement, Andapa dispose de plusieurs producteurs d'alevins mais ils trouvent difficilement des acheteurs. Alors que Sambava commence à se lancer dans la pisciculture, les districts d'Antalaha et de Vohémar se trouvent en retrait, faute de méconnaissance de la filière.

Le MFR constitue l'un des acteurs très actifs dans ce domaine. Elle compte poursuivre ses actions dans les années à venir, en partenariat technique avec la Direction Régionale de la Pêche et de l'Economie Bleue (DRPEB).

**TABLEAU 52 :** *ACTIONS À ENTREPRENDRE POUR LE DÉVELOPPEMENT DU SECTEUR DE LA PÊCHE ET DE LA PISCICULTURE*

| Actions à entreprendre | Localité | Responsables | Financement |
|---|---|---|---|
| Promotion et soutien à la pisciculture et rizipisciculture | Antalaha, Vohémar | DRPEB | RPI |
| Création d'un centre pisciculture | Ampahana | DRPEB, DRAE | Ministère de l'Economie Bleue |
| Mise en relation entre producteurs d'alevins et pisciculteurs | Andapa | DRPEB | RPI |
| Formation des pisciculteurs dans la production d'aliments à base des produits locaux | 4 districts | DRPEB | RPI |
| Accompagnement des jeunes à s'investir dans le secteur piscicole | 4 districts | MFR, DRPEB | RPI |
| Dotation des matériels aux pêcheurs | Vinanivao, Ambohitralanana, Ampisikina | DRPEB, Région | RPI |
| Organisation d'opération de vérification périodique des matériels de pêche | Vohémar, Sambava, Antalaha | DRPEB, Forces de l'ordre | RPI |
| Reboisement des mangroves | Vohémar, Antalaha | OSC, DRPEB, Région | À mobiliser |
| Fermeture annuelle de la baie d'Iharana | Vohémar | DRPEB | RPI |
| Repeuplement de poissons de la baie d'Iharana | Vohémar | DRPEB | RPI |
| Renforcement de l'équipe de l'OPJ | Vohémar | DRPEB | RPI |

**TABLEAU 53 :** *INDICATEURS DU DÉVELOPPEMENT DU SECTEUR DE LA PÊCHE ET DE LA PISCICULTURE*

| Indicateurs | Situation 2024 | Objectif 2030 | Référence ODD | Responsable |
|---|---|---|---|---|
| Volume de production annuelle de poissons issus de la pisciculture (tonnes) | ND | À définir | Cible 8.2 | DRPEB |
| Surface consacrée à la pisciculture (ha) | ND | À définir | | DRPEB |
| Volume de capture totale des poissons (tonnes) | ND | À définir | | DRPEB |

## Programme 2.8 : Redynamisation de la filière bovine

Le district de Vohémar – de Tsarabaria jusqu'au fleuve Loky – est dominé par l'élevage bovin contemplatif. Actuellement, on y compte 313 662 têtes (DRAE SAVA, 2024), en nette régression par rapport aux 10 ans passés. Au cours des années 90, Vohémar avait même exporté de bœufs vivants vers l'Île Maurice et les Comores mais cette activité avait pris un recul voire arrêtée faute de non-respect des normes imposées par les pays importateurs. Cette filière souffre de la détérioration des races, de rétrécissement des zones de pâturages et de l'insuffisance des points d'eau.

**TABLEAU 54 :** *ACTIONS À ENTREPRENDRE POUR REDYNAMISER LA FILIÈRE BOVINE*

| Actions à entreprendre | Localité | Responsables | Financement |
|---|---|---|---|
| Révision de la délimitation des zones de pâturages | Vohémar | Région, DRAE, Parlementaires | RPI |
| Construction des abreuvoirs | Vohémar | Région, DRAE | RPI |
| Vulgarisation de nouvelles races bovines (insémination artificielle) | 4 districts | DRAE, Vétérinaire Sanitaire (VS) | MINAE, PTF |
| Vulgarisation des vaches laitières | 4 districts | DRAE | MINAE, PTF |
| Formation des éleveurs sur l'élevage de vaches laitières | 4 districts | DRAE | MINAE, PTF |
| Facilitation de l'accès des éleveurs aux intrants d'élevage | 4 districts | DRAE | FDA |
| Mise en place des stations de monte | 4 districts | DRAE | MINAE |
| Formation des éleveurs sur la production de l'alimentation animale : fourrage, technique de conservation | 4 districts | DRAE | RPI |
| Formation des agents de proximité en santé animale | 4 districts | DRAE, Vétérinaires | RPI |
| Réhabilitation du marché communal de bovidés | Ampondra | DRAE | PTF |

**TABLEAU 55 :** *INDICATEURS DU DÉVELOPPEMENT DE LA FILIÈRE BOVINE*

| Indicateurs | Situation 2024 | Objectif 2030 | Référence ODD | Responsable |
|---|---|---|---|---|
| Taux de mortalité de cheptels | ND | À définir | Cible 8.2 | DRAE |
| Volume de production de lait | ND | À définir | | DRAE |

## DANS LE DOMAINE DE LA « DIVERSIFICATION ÉCONOMIQUE »

Face aux potentialités économiques dont dispose la région SAVA, les acteurs du développement régional proposent de s'orienter davantage dans la promotion d'autres filières de rente à forte valeur ajoutée qui peuvent donner des résultats significatifs dans la région. Actuellement, il est identifié, à priori, le cacao, le café arabica, l'algue rouge, les huiles essentielles, la cocoteraie,...

Depuis 2012, les paysans commencent à se lancer dans la plantation d'autres produits de rente tels que cacao, girofle, algues rouges, ainsi que d'autres cultures pour la production d'huiles essentielles...mais celle-ci se trouve encore dans un état embryonnaire, faute d'encadrement technique.

### Programme 2.9 : Diversification des activités économiques régionales

Il s'agit d'apporter des appuis spécifiques pour le développement des filières autres que la vanille, en partenariat technique avec le secteur privé et les agriculteurs locaux.

**TABLEAU 56 :** *ACTIONS À ENTREPRENDRE POUR LA DIVERSIFICATION ÉCONOMIQUE*

| Actions à entreprendre | Localité | Responsables | Financement |
|---|---|---|---|
| Promotion et soutien à d'autres cultures de de rente formation, identification de débouchés, mise en réseau... | 4 districts | DRAE, Région, ONG, Coopérative agricole | DRAE, PTF, CNC |
| Promotion et soutien à l'élevage intensif : avicole, apiculture, ... | 4 districts | DRAE, Coopérative, Région | FDA, PTF |
| Promotion et soutien aux cultures maraichères | 4 districts | DRAE, Coopérative | FSRP, FDA |
| Organisation des journées internationales des régions | Sambava | Région | Région, PTF, MAE, MDAT |
| Organisation des foires économiques régionales | Sambava | Région | Région, PTF |
| Promotion de la culture urbaine | 15 km aux alentours des CU | Région, DRAE, FDA | Région, PTF |

**TABLEAU 57 :** *INDICATEURS DE DÉVELOPPEMENT DE DIVERSIFICATION ÉCONOMIQUE*

| Indicateurs | Situation 2024 | Objectif 2030 | Référence ODD | Responsable |
|---|---|---|---|---|
| Nombre de nouvelles filières développées | 4 | 8 | Cible 8.3 | DRICC |
| Nombre d'entreprises par filière | ND | À définir | | INSTAT |

## DOMAINE « ÉNERGIES »

Sur le plan énergétique, la Région SAVA en manque cruellement et son coût est jugé cher (780 Ar le kilowatt) par rapport à la Région Analamanga. Ce qui rend moins compétitif les industries régionales. Le taux de desserte en électricité tourne autour de 20% de la population. Depuis les années 2000, elle est victime de délestage périodique, à cause de la vétusté des moteurs de la JIRAMA, empêchant la tenue d'un rythme normal des activités économiques nécessitant de l'électricité.

Depuis 2022, l'Etat central a investi pour mettre en place trois parcs solaires (Ambatofisaka, Menagisy et Ampondra) produisant au total 4 633Kw d'électricité mais malheureusement, ils ne sont pas encore opérationnels faute de batterie.

**TABLEAU 58 :** *PARCS SOLAIRES*

| Lieu | Puissance installée (Kw) | Puissance disponible (Kw) | Nombre de panneaux |
|---|---|---|---|
| Menagisy | 2 075 | 1 500 | 4 224 |
| Ambatofisaka | 1 764 | 1 000 | 3 600 |
| Ampondra | 794 | 450 | 1 638 |

***Source :*** *JIRAMA Sambava, 2024*

De plus, la Région dispose de plusieurs sources hydroélectriques pouvant produire au total 26 140 kW telles que Lokoho, Ampamokinana, Ankitsaka, Anjialava mais elles restent inexploitées jusqu'à l'heure actuelle.

**TABLEAU 59 :** *SITES HYDROÉLECTRIQUES AMÉNAGEABLES POUR L'INTERCONNEXION*

| N° | Sites | Rivière | Puissance (Kw) |
|---|---|---|---|
| 1 | Anjialava | Bemarivo | 6 000 |
| 2 | Lokoho | Lokoho | 6 000 |
| 3 | Bemarivo | Bemarivo | 7 000 |
| 4 | Antsiafapiana | Sahafihatra | 1 200 |
| **Total** | | | **20 200** |

***Source :*** *ODER 2021*

**TABLEAU 60 :** *SITES HYDROÉLECTRIQUES AMÉNAGEABLES POUR L'ÉLECTRIFICATION RURALE*

| N° | Sites | Rivière | Puissance (Kw) |
|---|---|---|---|
| 1 | Ankitsaka | Ampanobe | 1 000 |
| 2 | Ampamokinana | Bemarivo | 1 000 |
| 3 | Ambatomitatao | Amborangy | 110 |
| 4 | Bemanavy | Ambatoharanana | 100 |
| 5 | Lokoho amont | Lokoho | 1 600 |
| 6 | Ambalamaheva | Andramonta | 520 |

| N° | Sites | Rivière | Puissance (Kw) |
|---|---|---|---|
| 7 | Antohakabe | Andranomena | 400 |
| 8 | Sarahandrano | Andempona | 560 |
| 9 | Andranolava | Antsaha | 50 |
| 10 | Andengibe | - | 200 |
| 11 | Bejono | Sakafihitra | 400 |
| **Total** | | | **5 940** |

***Source :*** *ORE 2021*

## Programme 2.10 : Amélioration de l'accès à l'énergie électrique

**TABLEAU 61 :** *ACTONS À ENTREPRENDRE POUR AMÉLIORER L'ACCÈS À L'ÉNERGIE ÉLECTRIQUE*

| Actions à entreprendre | Localité | Responsables | Financement |
|---|---|---|---|
| Recherche de financement pour la réalisation des projets d'électrification hydroélectrique | Lokoho, Ampambokinana, Ankitsaka, Anjiala | Région, MEH | RPI |
| Finalisation de la deuxième tranche du projet « Parc solaire » | Ambatofisaka, Menagisy, Ampondra | Région, DIREH | Présidence |
| Mise en place des nouveaux parcs solaires | Andapa | MEH | Présidence |
| Consolidation du partenariat avec la société « WELIGHT » | 4 districts | DIREH | WELIGHT |
| Plaidoirie auprès du Ministère pour le renforcement de la capacité de production de la JIRAMA | 4 districts | Région, DIREH | RPI |
| Extension des réseaux actuels de la JIRAMA | 4 Communes Urbaines | Communes urbaines, JIRAMA | RPI |

**TABLEAU 62 :** *INDICATEURS DE L'AMÉLIORATION DE L'ACCÈS À L'ÉLECTRICITÉ*

| Indicateurs | Situation 2024 | Objectifs 2030 | Référence ODD | Responsable |
|---|---|---|---|---|
| Taux de couverture électrique | 20% | 50% | Cible 7.1 | DIREH |
| Nombre des communes rurales ayant accès à l'électrification rurale | ND | 50 | | DIREH |
| Nombre de nouvelles connexions électriques | 0 | 3 | | JIRAMA |

## DANS LE DOMAINE DES « INFRASTRUCTURES DE TRANSPORTS »

La Région SAVA dispose de 339Km de routes goudronnées et 819Km de pistes en terre (routes régionales).

**TABLEAU 63 :** *ROUTES GOUDRONNÉES DE LA RÉGION SAVA*

| N° | Axe routier | Longueur (Km) | État actuel |
|---|---|---|---|
| 1 | Sambava – Antalaha | 80 | Existence de dégâts mineurs |
| 2 | Sambava – Andapa | 109 | Existence de plusieurs nids d'autruche qui nécessitent des entretiens urgents et des forts éboulements |
| 3 | Sambava – Vohémar | 150 | Coupé au niveau du pont Manambery<br>Existence de plusieurs tronchons nécessitant des réhabilitations |
| **Total** | | **339** | |

***Source :*** *DRTP SAVA, 2024*

Pendant un certain temps, il faut compter au moins une semaine pour relier Antananarivo – Sambava sur route mais cette situation commence à se dissiper avec la réfection de l'axe routier reliant Ambilobe – Vohémar. Mais le passage du cycle GAMANE a presque anéanti les efforts entrepris et laissé des traces sur les routes nationales reliant les quatre districts.

**TABLEAU 64 :** *LISTE DES ROUTES RÉGIONALES*

| N° | Axe | Longueur (Km) |
|---|---|---|
| 1 | Nosiarina – Amboangibe | 31 |
| 2 | Ambolomadinika – Ambohimitsinjo – Andatsakala | 36 |
| 3 | Farahalana – Marojala | 24 |
| 4 | Ambariomiambana – Antongopahitra | 16 |
| 5 | RN5A – Bemanevika – Tanambao Daoud | 19 |
| 6 | Manantenina – Mandena | 3 |
| 7 | Antsirabato – Ampanavoana | 90 |
| 8 | Pont Vinany – Saraandrano – Antsambalay | 56 |
| 9 | Antsirabato – Ampoibe – Ambodibaro | 16 |
| 10 | RN5A – Ambinanifao – Lanjarivo | 15 |
| 11 | RN5A – Milanoa – Andrafainkona | 6 |
| 12 | Ampanefena – Ambodisambalay – Ambodivoitra | 22 |
| 13 | Analovana – Manakana | 20 |

| N° | Axe | Longueur (Km) |
|---|---|---|
| 14 | RN5A – Ampisikina – Ambanifilao | 52 |
| 15 | Antsirabe nord – Belambo | 25 |
| 16 | Madirobe – Ambondrobe | 18 |
| 17 | Tsarabaria – Ambinan'Andravory | 48 |
| 18 | Andapa – Ambalamanasy – Doany – Betsakotsako – Ankiakabe – Bealampona – Ambodidivaina – Ambodianezoka – Andranomena – Ambalamanasy | 65 |
| 19 | Andrakata – Antsambalay | 98 |
| 20 | Andapa – Andapaely – Ambodimana | 12 |
| 21 | Ambodimana – Ampontsilay | 21 |
| **TOTAL** | | **819** |

***Source :*** *DRTP SAVA, 2024*

Bien que les 4 chefs-lieux de district soient reliés par des routes bitumées, les principales communes rurales – pôles économiques ruraux – à l'instar d'Amboangibe, Andrafaikona, Belambo, Ankotoba, Marofinaritra, Doany, Vinanivao… sont difficilement accessibles en voiture tout terrain pendant la quasi-totalité de l'année. Les taxis motos assurent le transport des personnes dans ces localités. En effet, seulement 10% des routes en terre sont accessibles pendant toute l'année selon le propos du Chef de Service Régional des Travaux Publics. L'accès assez difficile empêche le développement touristique de la Région SAVA et contribue à l'inflation régionale.

La Région SAVA dispose également de deux ports maritimes : Antalaha et Vohémar. Le port d'Antalaha sert de cabotage des boutres en bois avec les grandes villes environnantes tels que Maroantsetra, Mananara Nord et le port de Toamasina. Tandis que celui de Vohémar peut accueillir des bateaux de grande capacité mais est limité en nombre de quais et de profondeur d'accostage. Depuis 2016 et avant la pandémie de covid-19, le volume annuel de trafic maritime (exportations et importations) au port de Vohémar est estimé à 625t. Sur le plan aérien, seul l'aéroport de Sambava peut accueillir un Boeing 737. Il assure le transport des biens et personnes venant et en partant de la Région SAVA. Ces ports et aéroports servent également à exporter les vanilles préparées. Le volume de trafic aérien tourne autour de 120 tonnes par an.

Néanmoins, des petites pistes pouvant accueillir des petits avions existent à Antalaha, Andapa et Vohémar.

## Programme 2.11 : Amélioration de la circulation des biens et des personnes

Ce programme doit toucher en même temps les réseaux routiers régionaux, le transport fluvial, le transport maritime et le transport aérien. En ce qui concerne les routes en terre en particulier, la Région SAVA n'a pas lésiné ses efforts pour résoudre le problème d'accessibilité, depuis la dotation des matériels et engins de la part de la Présidence de la République. Ces efforts seront renforcés dans les années à venir.

**TABLEAU 65 :** *ACTIONS À ENTREPRENDRE POUR AMÉLIORER LA CIRCULATION DES BIENS ET DES PERSONNES*

| Actions à entreprendre | Localité | Responsables | Financement |
|---|---|---|---|
| Réhabilitation - construction des ponts et routes en terre | 4 districts | Région, DRTP | RPI, Communes |
| Mise en place de balance de pesage des camions | Vohémar, Antalaha | MTP | RPI, PTF |
| Mise en place de quai ou ponton au niveau des principales rivières | Nosiarina, Ambinany, Cap-Est | DRTP, Région | À mobiliser |
| Sécurisation foncière des domaines aéroportuaires | 4 districts | ADEMA | RPI |
| Réhabilitation des « petits aéroports » | Andapa, Vohémar | ADEMA | RPI |
| Renouvellement des matériels auprès des stations automatiques | Sambava, Antalaha | MTM | RPI |
| Mise en place des stations automatiques | Vohémar, Andapa | MTM | RPI |
| Dotation des pirogues motorisées | Communes longeant les fleuves d'Ankavanana, Bemarivo, Fanambana, Milanoa, Ambalasatra, Andravory, Ambinany Andravory | Région | RPI |
| Réhabilitation et mise aux normes des ports de Vohémar et d'Antalaha | Vohémar, Antalaha | DRTP, APMF | MTP, Présidence, PTF |
| Construction d'un pont pour poids lourds | Ambinany | DRTP, MTP | Présidence, PTF |
| Mise en place des gares routières et/ou aires de stationnement | 4 chefs-lieux du district | Communes, Région | PADEVE |

**TABLEAU 66 :** *INDICATEURS DE L'AMÉLIORATION DE LA CIRCULATION DE BIENS ET DE PERSONNES*

| Indicateurs | Situation 2024 | Objectifs 2030 | Référence ODD | Responsable |
|---|---|---|---|---|
| Taux d'accessibilité | ND | A définir | Cible 9.1 | DRTP |
| Durée moyenne de trajet dans les routes régionales | ND | A définir | | DRTP |

## DANS LE DOMAINE DE « DÉVELOPPEMENT TOURISTIQUE ET ARTISANAT »

La SAVA dispose de potentialités éco touristiques inouïes mais malheureusement méconnues tant sur le plan national que sur le plan international. Actuellement, seulement 1 500 touristes étrangers visitent annuellement la Région SAVA. Pour pallier à cette situation, il s'agit d'entreprendre des actions permettant de faire connaître aux acteurs du secteur cette opportunité et surtout de créer des conditions facilitant l'accès et des activités permettant de garder au moins dix jours des touristes dans la région. À cet effet, il est prévu de participer, de manière systématique, aux salons internationaux sur le tourisme, élaborer une stratégie régionale à long terme de développement du tourisme et accompagnement à sa mise en œuvre, inciter à la création de nouveaux circuits touristiques et promouvoir le tourisme communautaire.

**TABLEAU 67 :** *NOMBRE ET RÉPARTITION D'ÉTABLISSEMENTS HÔTELIERS*

| Types d'établissement | Nombre |
|---|---|
| Auberge | 00 |
| Auberge restaurant | 00 |
| Auberge - table d'hôtes | 00 |
| Chambre d'hôtes | 04 |
| Chambre d'hôtes - restaurant | 00 |
| Chambre d'hôtes snack | 00 |
| Gite d'étape | 01 |
| Hôtel | 49 |
| Hôtel Restaurant | 14 |
| Pension de famille | 00 |
| Restaurant | 04 |
| **Total** | **72** |

***Source :*** *DIRTA SAVA, 2024*

Il est à noter qu'une agence de voyage, basé sur Sambava, vient d'ouvrir ses portes cette année, en partenariat avec l'ORT SAVA dans le but de promouvoir le secteur touristique.

### Programme 2.12 : Promotion de la destination touristique SAVA

Compte tenu des attraits touristiques dont dispose la Région SAVA, elle compte promouvoir la destination touristique SAVA.

**TABLEAU 68 :** *ACTIONS À ENTREPRENDRE POUR LA PROMOTION DE LA DESTINATION TOURISTIQUE SAVA*

| Actions à entreprendre | Localité | Responsables | Financement |
|---|---|---|---|
| Participation aux salons touristiques nationaux et internationaux | SAVA | ORT SAVA, Région, DIRTA | ORT SAVA, PTF |
| Elaboration d'une stratégie régionale de développement du tourisme et accompagnement à sa mise en œuvre | SAVA | ORT SAVA, Région, DIRTA | ORT SAVA, DIRTA, PTF |

| Actions à entreprendre | Localité | Responsables | Financement |
|---|---|---|---|
| Promotion et soutien au tourisme communautaire | SAVA | ORT SAVA, Région, DIRTA | ORT SAVA, PTF |
| Création des nouveaux circuits touristiques | SAVA | ORT SAVA, Région, DIRTA, GAT | ORT SAVA, PTF |
| Diffusion des offres touristiques de la SAVA | SAVA | ORT SAVA, Région, CCI | ORT SAVA, PTF |
| Renforcement des capacités techniques des acteurs du secteur : guides, restaurateurs, hôteliers,... | SAVA | ORT SAVA, DIRTA, FHORM | ORT SAVA, PTF, FMFP |
| Réhabilitation/Entretien des pistes vers les sites touristiques | SAVA | ORT SAVA, Région | Région, PTF |
| Création d'un Musée dédié à l'histoire de la vanille | CUS | Société exportatrice | Société exportatrice, PTF |
| Mise en place de visibilité à la frontière de la Région SAVA (CR Maromokotra), avec FAPBM | CR Maromokotra | Région, | RPI, PTF |
| Ouverture des vols régionaux et internationaux | Sambava | MTM, Confédération du Tourisme de Madagascar | RPI, PTF |
| Accueil des bateaux croisières : études de faisabilité technique | Sambava, Antalaha, Vohémar | ORT SAVA, APMF, DRTM, DIRTA, Agence de voyage, Tours Operateurs | À mobiliser |
| Organisation des Eductour dans les zones touristiques | SAVA | ORT SAVA | PTF, ORT SAVA |
| Mise en place de comité de classement | SAVA | ORT SAVA, DIRTA, DREAH, DRSP, OMC | À déterminer |
| Lancement du tourisme balnéaire et observation des baleines | Antalaha, Sambava | ORT SAVA, Région, DIRTA, APMF, CETAMADA | À mobiliser |
| Ouverture de la filière tourisme à l'Université SAVA | Antalaha | CURSA, MESUPRES, MTA | RPI |
| Création de village artisanal et culturel | Cap-Est | MTA, Communes, Région | Opérateurs touristiques, PTF |
| Elaboration et diffusion d'un documentaire sur les attraits touristiques de la SAVA | 4 districts | ORT SAVA, DIRTA, Région | A mobiliser |
| Mise en place d'un groupement opérateur touristique | Vohémar | ORT SAVA, DIRTA | RPI |
| Modernisation des aéroports | Sambava, Antalaha | ORT SAVA, DIRTA, Région | MTA, Présidence, MTM, PTF |

**TABLEAU 69 :** *INDICATEURS DU DÉVELOPPEMENT DU TOURISME*

| Indicateurs | Situation 2024 | Objectif 2030 | Référence ODD | Responsable |
|---|---|---|---|---|
| Nombre des arrivées des touristes avec nationalités | 1 500 | 100 000 | Cible 8.9 | ORT SAVA |
| Nombre des visiteurs des sites touristiques | 1 500 | 100 000 | | ORT SAVA |
| Nombre des établissements touristiques avec classement de 1 à 3 Ravinala | 60 | 200 | | DIRTA |
| Nombre des établissements touristiques avec classement de 1 à 5 étoiles | 12 | 30 | | DIRTA |
| Nombre des établissements touristiques non classés | 04 | 20 | | DIRTA |
| Nombre des Agences de voyage | 01 | 10 | | DIRTA |
| Nombre de Tours opérateurs | 04 | 20 | | DIRTA |
| Nombre des loueurs de véhicules | 03 | 20 | | DIRTA |
| Nombre des Prestataires spécialisés | 00 | 05 | | DIRTA |
| Nombre des sites touristiques aménagés | 05 | 10 | | DIRTA |
| Nombre des guides touristiques régionaux professionnels | 13 | 50 | | DIRTA |
| Nombre des sites touristiques promus | 04 | 08 | Cible 8.9 | DIRTA |

## Programme 2.13 : Développement de la filière artisanat

La Région SAVA est également célèbre pour la minutie et le talent de ses artisans. Si les districts d'Antalaha et de Sambava abritent les menuisiers de talent pour les travaux de bois, les femmes sur long de l'axe routier Antalaha – Sambava, notamment à Ambodipont Isahana sont célèbres pour le tressage des paniers, chapeaux, sacs et nattes à partir des matériaux locaux tels que le raphia et le « penja ». Il fut un temps où ces dernières ont bénéficié de l'appui du Projet de Soutien au Développement Rural (PSDR) mais faute d'un modèle économique non viable, les résultats obtenus ne sont pas à la hauteur des appuis entrepris. Les artisans de la Région SAVA doivent faire face à la rareté des matières premières et de l'étroitesse de marchés bien que la Chambre des Métiers et de l'Artisanat (CMA) soit non seulement présent dans la Région mais également fait partie de la Fédération Chambre des Métiers et de l'Artisanat de Madagascar (F.CMA.M).

**TABLEAU 70 :** *ACTIONS À ENTREPRENDRE POUR DÉVELOPPER L'ARTISANAT*

| Actions à entreprendre | Localité | Responsables | Financement |
|---|---|---|---|
| Création du marché des produits artisanaux | Ambodipon'i Sahana, Ankoalabe, Ambinany, Entrée du parc Marojejy, Sambava | DRIC, DIRTA, CMA | Région, PTF (À mobiliser) |
| Renforcement de la chaîne de valeur entre les producteurs des matières premières, artisans et acheteurs | 4 districts | Chambre des métiers et de l'Artisanat (CMA), CCI, STD concernés | À mobiliser |
| Formation des artisans sur l'amélioration de la qualité de production : nouveaux designs | 4 districts | DIRTA, DRETFP | À mobiliser |
| Facilitation à l'accès au marché international : participation au salon international de l'Artisanat et Foire | SAVA | DIRTA, CCI, CMA, DRAE | Région |
| Vente exclusive des bois saisis à des organisations artisanales | SAVA | OMC, MEDD | Région |
| Création d'un annuaire d'Artisans | 4 districts | DIRTA, CMA, Associations | RPI |
| Facilitation et vulgarisation des textes règlementaires d'exportation des produits artisanaux | 4 districts | DRAE, DRIC, Ministères concernés | RPI |
| Création d'un service d'encadrement des artisans | Agnalantsatragna, Ampisikina | DIRTA | RPI |
| Régularisation de la situation foncière des « satrana », « penja », « orefo » | Ampisikina, Maromokotra | DIRTA | RPI |
| Création d'un centre de transformation de peaux de bœufs | Vohémar | Région | À mobiliser |

**TABLEAU 71 :** *INDICATEURS DU DÉVELOPPEMENT DE L'ARTISANAT*

| Indicateurs | Situation 2024 | Objectif 2030 | Référence ODD | Responsable |
|---|---|---|---|---|
| Nombre des cartes artisans délivrées | 00 | 300 | Cible 8.2 | DIRTA |
| Nombre d'exportateurs des produits artisanaux | 00 | 20 | | DIRTA |
| Superficie cultivée de matières premières | 00 | 52ha | | DIRTA |
| Nombre de manifestations commerciales organisées par an | 02 | 4 | | DIRTA |
| Nombre d'artisans ayant accès au marché International | 00 | 300 | | DIRTA |
| Nombre des nouveaux produits créés | 00 | 14 | | DIRTA |
| Nombres d'artisans ayant participé aux foires | 12 | 300 | | DIRTA |

## DANS LE DOMAINE DE LA « MODERNISATION DE LA RÉGION SAVA »

L'une des orientations des gouvernants actuels est de moderniser Madagascar. La Région SAVA s'inscrit dans cette dynamique. Depuis ces quatre dernières années, plusieurs actions ont été entreprises, notamment pour améliorer l'accessibilité au niveau des principales villes et quelques bourgades. Dans les années à venir, ces actions vont être renforcées et diversifiées dans d'autres secteurs tels que l'amélioration des systèmes de transport public, la création des villes saines, propres et sûres,...

### Programme 2.14 : Aménagement des principales villes – agglomérations de la Région SAVA

**TABLEAU 72 :** *ACTIONS À ENTREPRENDRE POUR AMÉLIORER L'AMÉNAGEMENT DES VILLES*

| Actions à entreprendre | Localité | Responsables | Financement |
|---|---|---|---|
| Poursuite de l'opération éclairage public (lampadaires solaires) au niveau de chaque village | 4 districts | Communes, Région | Région, Partenaires de la Région |
| Opération « jiro mora solaire » pour les ménages vulnérables | 4 districts | Communes, Région | Présidence |
| Extension du réseau électrique de la JIRAMA | 4 chefs-lieux du district, Ampanefena, Antsirabe nord | JIRAMA, MEH | RPI |
| Construction des routes en pavé autobloquant ; routes en pierres taillées | 4 districts | DRTP | Région |
| Réhabilitation du marché communal | Communes Urbaines de Sambava, Antalaha | Communes, Région | PADEVE |
| Appui aux principales agglomérations à se doter d'un plan d'urbanisme détaillé | 4 districts | DRDAT | À mobiliser |
| Construction des WC et douches publiques dans les principales agglomérations | 4 chefs-lieux du district, Ampanefena, Antsirabe nord, Ambodiangezoka, Amboangibe, Ambinanifaho, Ammbohitralanana, Andrafainkona, Tsarabaria, Farahalana, Nosiarina... | Communes, DRAEH | RPI, à mobiliser |
| Mise en place, renforcement du nombre des bacs à ordures | 4 chefs-lieux du district | Communes | À mobiliser |
| Aménagement des sites de décharge et ramassage d'ordures ménagères | 4 chefs-lieux du district, Ampanefena, Amboangibe, | Communes Urbaines | À mobiliser |
| Initiation à la transformation et de gestion de déchets (compost) | 4 chefs-lieux du district | Communes urbaines | À mobiliser |

| Actions à entreprendre | Localité | Responsables | Financement |
|---|---|---|---|
| Mise en place des services pompiers au niveau de chaque pôle du développement de la Région SAVA | 4 chefs-lieux du district | Communes urbaines | À mobiliser |
| Construction des logements sociaux | 4 chefs-lieux du district | Communes, SENVH | Présidence |
| Aménagement des canaux d'évacuation d'eaux de pluie | 4 chefs-lieux du district, Ampanefena | Communes, SENVH, DRAT, DRTP | Région, Présidence, à mobiliser |
| Protection des bords de la mer | Sambava, Antalaha, Vohémar | Communes, SENVH, DRAT, DRTP | Région, Présidence, à mobiliser |
| Création des jardins publics, parcs d'attraction | Chefs-lieux du district | Communes, Région | RPI |
| Plaidoyer auprès du Ministère pour la mise en place d'un Service d'Aménagement de Territoire | Antalaha, Andapa, Vohémar | Région, MDAT | RPI |
| Vulgarisation des codes de la route au niveau des usagers | District<br>Commune | ATT, FDS | RPI |
| Organisation des contrôles périodiques des véhicules de transport en commun | 4 districts | Visite technique, Communes, Police, Gendarme, | RPI |

**TABLEAU 73 :** *INDICATEURS DE L'AMÉLIORATION DU CADRE DE VIE*

| Indicateurs | Situation 2024 | Objectifs 2030 | Référence ODD | Responsable |
|---|---|---|---|---|
| Taux d'urbanisation | 18,6% | 25% | Cible 11.3 | DRAT |
| Taux d'accès au logement décent | ND | À définir | Cible 11.1 | SNVH |
| Taux de criminalité | ND | À définir | Cible 16.4 | DRSP |

# Pilier n°3 : La Bonne Gouvernance et État de droit

La SAVA fait face à différents niveaux de problèmes de gouvernance. D'une manière générale, les administrations publiques sont confrontées aux manques cruels de ressources financières, matérielles et humaines pouvant mener à bien les activités. Ceux qui rendent lourde et opaque la gestion des affaires publiques. Cette situation suscite certaines catégories de personnes de solliciter un traitement de faveur ou un privilège moyennant paiement de pots de vin. En matière de transport en particulier, les automobilistes se plaignent de la recrudescence du phénomène de « raquettage » à outrance pratiqué par les forces de l'ordre (police et gendarme confondus) sur les principaux axes routiers dans la Région SAVA. Dans un autre registre, la discorde quasi permanente entre les responsables des CTD, STD et les parlementaires (sénateurs et députés) ne font que rendre compliquer la gestion du territoire. Au lieu de travailler de concert au bénéficie du développement territorial, chacun essaie de tirer son épingle de jeu face à une population qui ne connait pas ses droits et devoirs.

## DANS LE DOMAINE DE LA « PAIX ET SÉCURITÉ »

La Région SAVA faisait bon vivre mais depuis le boom de la vanille en 2016, elle est devenue la cible privilégiée des bandits venant des quatre coins de l'île. Chaque année, au moins 10 personnes, notamment des planteurs de vanille sont décédées par des attaques à main armée. La Direction régionale de la Sécurité Publique (DRSP) déplore une prolifération des fusils artisanaux ces derniers temps. Pour faire face à cette situation, devant une force de l'ordre en manque de moyens humains et matériels et une méfiance grandissante des populations envers la justice, des règlements de compte aboutissant à une vindicte populaire ont connu une proportion importante en 2017. Le Haut-Commissaire de Droit de l'Homme (HCDH) souligne que la Région SAVA est la plus touchée par ce phénomène parmi les 23 autres régions de Madagascar. En milieu urbain, des petits bandits « foroches » font la terreur et renforcent l'insécurité acculant les populations urbaines dans un environnement de peur permanent.

Quand le prix de la vanille augmente, la Région SAVA est devenue une destination privilégiée de tous les bandits venant des quatre coins de Madagascar. Ils attaquent à main armée et tuent les producteurs de vanille et s'emparent de leurs productions avec la complicité des jeunes du village. Chaque année, plusieurs tonnes de production sont volées immatures acculant les producteurs dans une pauvreté involontaire et pénalisent la qualité de la vanille. De plus, cette filière est devenue une opportunité de blanchiment d'argent pour certaines catégories de pseudo-opérateurs économiques. Des efforts ont été déployés par les forces de l'ordre régionales mais avec un effectif et des moyens matériels limités, l'impact de leur action n'est pas ressenti par les populations locales. C'est pour faire face à cette situation que les populations locales se sont organisées et ont pris en main la sécurisation de leurs champs avec l'appui des autorités locales, tout en respectant les règlementations en vigueur.

## Programme 3.1: Lutte contre l'insécurité urbaine et rurale

**TABLEAU 74 :** *ACTIONS À ENTREPRENDRE POUR AMÉLIORER LA SÉCURITÉ*

| Actions à entreprendre | Localité | Responsables | Financement |
|---|---|---|---|
| Appui technique et matériels (tenues, gilet) aux « Adrimasompokonolona » | Ville | Région<br>Communes | RPI |
| Formation des Quartiers Mobiles | Fokontany | FDS, Communes | Région |
| Redynamisation du « Tanamaro ny Fandriam-pahalemana » - TAFA | 4 districts | Communes, FDS | RPI |
| Vulgarisation du bokim-bahiny | Fokontany | Fokontany, Communes | RPI |
| Mise à jour et accompagnement à la mise en application du « Dinam-paritra » | 4 districts | Région, TPI, FDS | RPI |
| Mise en place des postes « avancés » de la gendarmerie | Communes nécessiteuses | FDS, Communes | MDN |
| Mise en place et renforcement des marchés contrôlés des produits locaux | Communes<br>Fokontany | Préfecture, Région, Districts, Communes | Communes |
| Mise en place d'un mécanisme de contrôle de la circulation pendant la campagne de la vanille | 4 districts | Région, Préfecture, Districts,<br>Communes | RPI |
| Dotation des matériels roulants pour les services de Sécurités Public et Gendarmerie | Compagnie de brigade | Région (achat ou location) | RPI, à mobiliser |
| Plaidoirie auprès du Ministère de la Défense Nationale et Ministère de la Sécurité Publique pour le renforcement de l'effectif des forces de sécurité | 4 districts | Parlementaires, Région, DRSP, Groupement de la Gendarmerie | RPI |
| Organisation des patrouilles périodiques dans les principales villes, agglomérations | 4 districts | FDS, Communes | RPI |

**TABLEAU 75 :** *INDICATEURS DE L'AMÉLIORATION DE LA SÉCURITÉ*

| Indicateurs | Situation 2024 | Objectifs 2030 | Référence ODD | Responsable |
|---|---|---|---|---|
| Taux de criminalité | ND | A définir | Cible 16.4 | FDS |
| Nombre d'attaques à mains armées | ND | A définir | Cible 16.1 | FSD |
| Nombre de décès liés à la criminalité | ND | A définir | Cible 16.4 | FSD |

## DANS LE DOMAINE DE LA « JUSTICE »

Jusqu'à maintenant, seul le district d'Antalaha dispose d'un Tribunal de Première Instance (TPI) opérationnel ; la nouvelle TPI de Sambava est en attente d'ouverture.

En général, plusieurs personnes n'osent pas porter plainte pour multiples raisons : méconnaissance des procédures y afférentes, prise en charge par les plaignants, les frais de transfert des prévenus ainsi que les autres papiers les concernant, prédominance de rabatteurs au niveau du Tribunal de Première Instance d'Antalaha, … Pour les détenus en particulier, 20%[1] d'entre eux purgent leurs peines sans être jugés.

**TABLEAU 76 :** *TAUX DE JUGEMENT DE LA POPULATION CARCÉRALE*

| Année | 2022 | 2023 | 2024 |
|---|---|---|---|
| Taux de jugement | 71 | 72,85 | 80 |

***Source :*** *TPI Antalaha, 2024*

## Programme 3.2 : Accès équitable à la justice de proximité

**TABLEAU 77 :** *ACTIONS À ENTREPRENDRE POUR AMÉLIORER L'ACCÈS À LA JUSTICE*

| Actions à entreprendre | Localité | Responsables | Financement |
|---|---|---|---|
| Mise en place et opérationnalisation du Kiosque d'Informations de la Justice | Antalaha | TPI | PTF |
| Organisation des sessions d'information du grand public sur les activités et les démarches administratives auprès du TPI | 4 districts | TPI | RPI |
| Mise en place et opérationnalisation des cliniques juridiques | Chefs-lieux de district | TPI | RPI |
| Opérationnalisation du TPI de Sambava | Sambava | MINJUS | RPI |
| Organisation des audiences foraines périodiques | Vohémar, Andapa | TPI | RPI |
| Organisation des sessions d'information sur les droits des détenus | Communes | TPI, DRAP | RPI |
| Amélioration, vulgarisation et renforcement des dispositifs « Ady madio » | Communes | Communes, TPI | RPI |
| Mise en place d'un Tribunal Administratif et Financier (TAF) | Sambava | MINJUS | RPI |
| Mise aux normes des maisons carcérales | Antalaha, Sambava | MINJUS | RPI |
| Mise en place de maison carcérale | Vohémar, Andapa | MINJUS | RPI |

1. Direction Régionale de l'Administration Pénitentiaire SAVA, 2024

**TABLEAU 78 :** *INDICATEURS DE L'AMÉLIORATION DE L'ACCÈS À LA JUSTICE*

| Indicateurs | Situation 2024 | Objectifs 2030 | Référence ODD | Responsable |
|---|---|---|---|---|
| Taux de jugement de la population carcérale | 80% | 100% | Cible 16.3 | TPI |
| Nombre d'affaires traités au niveau de « Ady Madio » | ND | À définir | Cible 16.3 | Communes |
| Niveau de satisfaction des populations avec les services juridiques | ND | À définir | Cible 16.3 | BIANCO |

## DANS LE DOMAINE DE LA « LUTTE CONTRE LA CORRUPTION »

La corruption est ressentie dans la totalité des services publics régionaux et auprès des Collectivités Territoriales Décentralisées (CTD). Mais son ampleur a pris une proportion importante au niveau du transport en commun. Les principales causes sont le besoin de privilège pour certaines catégories de personnes, l'opacité « volontaire » des procédures administratives, le manque de certains services de proximité utiles au niveau des communes et/ ou chef-lieu de district, ...

La corruption est complexe et difficile à résoudre par une seule région. Plusieurs phénomènes non maîtrisés localement entrent en jeu. Les acteurs du développement de la région SAVA sont conscients que leur marge de manœuvre est très limitée concernant des actions d'envergure nationale mais là où des actions sont possibles, des actions seront prévues.

### Programme 3.3 : Atténuation du phénomène de corruption au niveau du service public

**TABLEAU 79 :** *ACTIONS À ENTREPRENDRE POUR ATTÉNUER LA CORRUPTION*

| Actions à entreprendre | Localité | Responsables | Financement |
|---|---|---|---|
| Mise en place, renforcement et opérationnalisation de Structure anti-corruption (STAC) au niveau des STD/CTD | STD, CTD | Chefs du district, Maires, Directeurs ou Chefs de service public, BIANCO | RPI |
| Dématérialisation des procédures administratives publiques | STD, CTD | Ministères centraux | RPI |
| Mise en place systématique de Standard de service, guichet unique au niveau des administrations publiques | STD, CTD | Chefs du district, Maires, Directeurs ou Chefs de service public, BIANCO | RPI |
| Elaboration et vulgarisation d'un guide d'accès des citoyens aux services publics et de manuel de procédure | STD, CTD | Chefs du district, Maires, Directeurs ou Chefs de service public, BIANCO | À mobiliser |
| Mise en place d'un service d'immatriculation des véhicules dans la Région SAVA | Sambava | FDS, ATT, DRTM | MTM |
| Vulgarisation du Clinique des Droits Fonciers (CDF) | Andapa | Région, Service Domaine | À mobiliser |

**TABLEAU 80 :** *INDICATEURS DE DIMINUTION DE LA CORRUPTION*

| Indicateurs | Situation 2024 | Objectifs 2030 | Référence ODD | Responsable |
|---|---|---|---|---|
| Indice de perception de la corruption | ND | A définir | Cible 16.5 | BIANCO |
| Nombre de conflits fonciers | ND | A définir | Cible 16.5 | CDF |

## DANS LE DOMAINE DE LA « TRANSFORMATION NUMÉRIQUE »

La transformation numérique s'inscrit dans le cadre de l'amélioration de l'accès de la population à l'utilisation des technologies de l'information.

### Programme 3.4 : Digitalisation de l'administration

Actuellement, le Gouvernement Malagasy met en œuvre un vaste programme d'e-gouvernement, à travers le projet PRODIGY. La Région SAVA s'inscrit dans cette dynamique pour ne pas être pénalisée par la fracture numérique.

**TABLEAU 81 :** *ACTIONS À ENTREPRENDRE POUR ACCOMPAGNER LA TRANSFORMATION NUMÉRIQUE*

| Actions à entreprendre | Localité | Responsables | Financement |
|---|---|---|---|
| Transformation du Paositra Malagasy (PAOMA) en un levier pour accélérer l'inclusion Numérique et Financière | SAVA | MNDPT | MNDPT |
| Digitalisation de l'Etat-civil et de l'identité numérique | SAVA | MNDPT | PRODIGY |
| Vulgarisation de la Carte d'identité biométrique | SAVA | MINTER, MNDPT, Communes | PRODIGY |
| Digitalisation de la liste des ménages par Fokontany : carnet avec QR Code | SAVA | MNDPT, DIRPDNT, INSTAT | MNDPT |
| Paiement digitalisé des pensions et des salaires (FRAM, PAT, ...) via carte e-poketra | SAVA | MNDPT | MNDPT |
| Modernisation et amélioration des compétences numériques des professionnels et fonctionnaires | SAVA | DIRPDNT | MNDPT |
| Sensibilisation au bon usage des TICs : sensibilisation sur les cybercriminalités | SAVA | DIRPDNT | DIRPDNT |

**TABLEAU 82 :** *INDICATEURS DE LA TRANSFORMATION NUMÉRIQUE*

| Indicateurs | Situation 2024 | Objectifs 2030 | Référence ODD | Responsable |
|---|---|---|---|---|
| Transformation de la PAOMA achevée | 01 | 10 | - | Direction Inter Régionale de la Poste et du Développement Numérique et Télécommunications |
| Nombre des communes recensées | ND | 86 | - | |
| Formations et sensibilisation effectuées dans le District | 02 | 10 | - | |

## DANS LE DOMAINE DE LA « DÉCENTRALISATION »

À travers la loi n°009 – 2021 portant validation de la Lettre de Politique de Décentralisation Emergente à Madagascar, l'Etat central a envoyé un signal fort quant à son intention d'effectuer un transfert massif des moyens techniques, humains et financiers adéquats aux STD et CTD afin que ces derniers puissent mener à bien leurs missions respectives. Il est donc important de suivre de près la mise en application effective de cette loi. En attendant la concrétisation de cette loi, il est urgent d'accompagner, de manière systématique, les CTD dans l'amélioration de leur situation financière, la gestion interne, la planification, etc. Ce renforcement doit toucher l'ensemble des CTD de la SAVA.

### Programme 3.5 : Renforcement des capacités d'intervention de la Région SAVA

Selon la loi organique 2014 - 018, les Régions dirigent, dynamisent, coordonnent et harmonisent le développement économique et social de l'ensemble de leur ressort territorial et assurent la planification, l'aménagement du territoire et la mise en œuvre de toutes les actions de développement. Pour pouvoir mener à bien ces missions, elles doivent disposer d'une ressource humaine compétente, motivée, d'une autonomie financière et des moyens matériels adéquats.

**TABLEAU 83 :** *ACTIONS À ENTREPRENDRE POUR RENFORCER LES CAPACITÉS D'INTERVENTION DE LA RÉGION SAVA*

| Actions à entreprendre | Localité | Responsables | Financement |
|---|---|---|---|
| Etudes et traitements des dossiers de majoration de salaire du personnel | Région | DAGR | RPI |
| Traitement des dossiers d'avancement et/ou de reclassement du personnel diplômé ou titulaire d'une promotion | Région | DAGR | RPI |
| Actualisation des dossiers du personnel auprès des Districts | Région | DAGR | RPI |
| Mise en place et opérationnalisation d'une Commission de reclassement et de Majoration de Salaire du personnel de la région | Région | DAGR | RPI |
| Établissement de dossiers du personnel méritant | Région | DAGR | RPI |
| Analyse des dossiers de demande de distinction honorifique : ordre de mérite, médaille du travail, médaille d'honneur,... | Région | Commission d'évaluation | RPI |
| Cartographie des intervenants et leurs interventions | Région | DD | À mobiliser |
| Elaboration d'une banque des données régionales | Région | DD | RPI |
| Formation du personnel technique | Région | SG | À mobiliser |
| Mise en adéquation des matériels et mobiliers de bureau (matériels et consommables informatiques) | Région | DAF | RPI, à mobiliser |
| Développement d'un partenariat avec les acteurs nationaux : Région – Présidence, Région – Région, Région – Communes | Région | Gouverneur | RPI |
| Développement d'un partenariat avec des collectivités étrangères | Région | Gouverneur, MDAT, MAE | RPI, à mobiliser |

| Actions à entreprendre | Localité | Responsables | Financement |
|---|---|---|---|
| Elaboration et mise en œuvre d'une stratégie de mobilisation des ressources propres et partagées de la Région | Région | DAF | À mobiliser |
| Mise en œuvre d'un fund raising auprès des principaux partenaires techniques et financiers à Madagascar | Région | Gouverneur | RPI |
| Construction de clôture du bureau de la Région SAVA | Sambava | Directeur des Infrastructures | RPI |
| Construction d'un hangar de stockage des matériaux de construction dans l'enceinte de la Résidence de la Région SAVA | Sambava | Directeur des Infrastructures | RPI |
| Entretien du bureau de la Région SAVA | Sambava | Directeur des Infrastructures | RPI |
| Construction d'une villa basse pour la préfecture | Sambava | Directeur des Infrastructures | RPI |
| Construction d'un Palais de Région | Sambava | Directeur des Infrastructures | Présidence |
| Construction des gîtes d'étape dans les quatre villes de la Région SAVA | SAVA | Directeur des Infrastructures | Présidence |
| Redynamisation de l'émission radiophonique « REGION SAVA MANDROSO » | Sambava | DIRCOM SAVA | RPI |
| Réalisation d'un « Top Reportage Hebdomadaire » | SAVA | DIRCOM SAVA | RPI |
| Amélioration du compte facebook «Région SAVA Mandroso Ofisialy» | Région | DIRCOM SAVA | RPI |
| Création d'un siteweb pour la Région SAVA | Région | DIRCOM SAVA | RPI |
| Diffusion d'un journal télévisé périodique | Région | DIRCOM SAVA | RPI |
| Renforcement de la collaboration avec la RNM/TVM et les radios locales | Région | DIRCOM SAVA | RPI |

**TABLEAU 84 :** *INDICATEURS SUR L'AMÉLIORATION DES CAPACITÉS D'INTERVENTION DE LA RÉGION SAVA*

| Indicateurs | Situation 2024 | Objectifs 2030 | Référence ODD | Responsable |
|---|---|---|---|---|
| Capacité d'autofinancement des investissements | 2% | 25% | Cible 16.6 | DAF |
| Taux de réalisation du PRD | ND | 75% | Cible 16.6 | DID |

## Programme 3.6 : Renforcement des capacités des communes

Les communes sont les bases du développement de Madagascar. Selon l'article 26 de la loi organique 2014-20, elles concourent au développement économique, social, culturel et environnemental de leur ressort territorial, avec la contribution des secteurs publics et privés, des organisations de la société civile et des populations. Pour leur permettre d'assumer ces missions, l'Etat central s'est engagé de transférer aux communes des

pouvoirs, des compétences et des ressources (financières, techniques et matérielles). Mais depuis la mise en place des communes en 1997, force est de constater qu'elles assument difficilement leur mission pour différentes raisons.

D'un côté, l'Etat n'a pas honoré, de manière effective, son engagement, notamment en matière de transfert des ressources financières. Selon l'observatoire de décentralisation et du développement local, la part du budget national allouée aux CTD avoisinent le 3%. D'un autre côté, les Communes sont confrontées à des différents niveaux de problèmes d'ordre interne qui touchent à la fois l'aspect organisationnel, technique et financier.

Pour qu'elles puissent surmonter ces problèmes, elles nécessitent un renforcement des capacités. Ces dernières années, les communes de la SAVA ont déjà bénéficié de plusieurs appuis. Ces derniers seront renforcés dans les années à venir.

Ces derniers temps, les communes de la SAVA se sont engagées dans la promotion de l'intercommunalité pour créer une économie d'échelle dans la réalisation des projets intercommunaux.

**TABLEAU 85 :** *PROJETS DE COOPÉRATION INTERCOMMUNALE*

| District | Communes concernées | Idées de projets intercommunaux |
|---|---|---|
| Sambava | CU Sambava, Farahalana, Marojala, Nosiarina, Ambohimalaza, Morafeno, Ambodivoara, Maroambihy, Anjangoveratra | Création d'une intercommunalité et d'un service intercommunal |
| | Morafeno, Farahalana, Marojala, Nosiarina, Analamaro, Marogaona, Anjangoveratra | Construction et mise en place d'un lycée technique |
| | Morafeno, Farahalana, Marojala, Anjangoveratra, Nosiarina | Mise en place de barrages économiques intercommunaux |
| | CU Sambava, Nosiarina | Amélioration de la gestion des déchets |
| Antalaha | Ambinanifaho, Ampahana, Antsahanoro, CU Antalaha, Ampohibe | Création d'une intercommunalité et d'un service intercommunal |
| | Ambinanifaho, Ampahana, Antsahanoro, CU Antalaha, Ampohibe | Uniformisation des pratiques des communes membres de l'intercommunalité : sensibilisation et sanction liées aux feux de brousse, tarif des stationnements de bajajs et taxe de roulage, sécurisation et contrôle des zébus. |
| Vohémar | CU Vohémar, Ampondra, Fanambana, Tsarabaria, Ampanefena, Antsirabe Nord | Création d'une intercommunalité et d'un service intercommunal, recherche de partenariats, formations, élaboration d'un schéma d'aménagement intercommunal (SAIC), reboisement intercommunal, régulation des transports au sein de l'intercommunalité : Bajaj, taxis-brousse urbains et suburbains |
| SAVA | Toutes les communes | Réhabilitation des routes |

***Source :*** *Programme RINDRA, 2024*

**TABLEAU 86 :** *ACTIONS À ENTREPRENDRE POUR RENFORCER LES CAPACITÉS DES COMMUNES*

| Actions à entreprendre | Localité | Responsables | Financement |
|---|---|---|---|
| Mise en place d'un centre des ressources pour les communes | 4 chefs-lieux du district | Districts, Région | À mobiliser |
| Elaboration et mise en œuvre d'une stratégie de renforcement des capacités techniques des élus et techniciens communaux | 4 districts | Districts, Communes | À mobiliser |
| Elaboration et mise en œuvre d'une stratégie de mobilisation des ressources financières des communes : recensement, base des données informatisées, mobilisation au recouvrement,... | 4 districts | DRI, Communes | RPI, à mobiliser |
| Appui à la mise à jour des dossiers d'avancement et d'intégration du personnel | 4 districts | DIRFOP, Communes | RPI |
| Appui aux communes à l'élaboration et mise en œuvre de leurs outils de planification : SAC, PDLII, PALOS,... | 4 districts | DRAT, Communes | À mobiliser |
| Appui à la coopération et à la gouvernance intercommunale | 4 districts | Région, Communes | RPI, à mobiliser |
| Electrification des bureaux des communes | 4 districts | Région, Communes | À mobiliser |
| Dotation des matériels adéquats : mobiliers de bureau, matériels informatiques,... | 4 districts | Région, Communes | À mobiliser |
| Mise en place et opérationnalisation de « Birao Ifotony ny Fananan-tany » - BIF | 4 districts | DRAT, Région, Communes | MDAT |

**TABLEAU 87 :** *INDICATEURS DE L'AMÉLIORATION DES CAPACITÉS DES COMMUNES*

| Indicateurs | Situation 2024 | Objectifs 2030 | Référence ODD | Responsable |
|---|---|---|---|---|
| Capacité d'autofinancement des investissements | 0% | 10% | Cible 16.6 | Maires |
| Taux de réalisation des outils de planification des communes | 5% | 25% | Cible 16.6 | Maires |

## Programme 3.7 : Harmonisation de la collaboration entre CTD et STD

Les CTD et les STD sont deux entités qui gouvernent le territoire selon leurs pouvoirs et compétences respectives. Les STD sont les garants de la décentralisation et pour une meilleure gestion du territoire, ils doivent absolument travailler ensemble et de manière cohérente sans porter atteinte à l'autonomie de chacun. Actuellement, certains chefs districts organisent des réunions périodiques avec les maires pour discuter des différents points relatifs au développement du territoire, avec une participation active des STD.

Dans l'avenir, il est prévu de mettre à l'échelle cette pratique pour une meilleure gouvernance du développement territorial.

**TABLEAU 88 :** *ACTIONS À ENTREPRENDRE POUR HARMONISER LA COLLABORATION ENTRE CTD ET STD*

| Actions à entreprendre | Localité | Responsables | Financement |
|---|---|---|---|
| Mise à l'échelle de l'approche district | 4 chefs-lieux de district | Chefs districts | À mobiliser |
| Plaidoirie auprès des ministères centraux sur la mise en place de la Direction Régionale de l'Energie et des Hydrocarbures, Direction Régionale de la Poste et du développement Numérique | Sambava | Gouverneur | RPI |
| Promotion de la mutualisation des moyens entre les STD, en matière d'appui aux communes (Mission d'appui dans les communes, moyens matériels, ...) | 4 districts | Préfet | RPI |

**TABLEAU 89 :** *INDICATEURS DE L'AMÉLIORATION DE LA COLLABORATION ENTRE STD ET CTD*

| Indicateurs | Situation 2024 | Objectifs 2030 | Référence ODD | Responsable |
|---|---|---|---|---|
| Nombre de dispositif district opérationnel | 0 | 4 | Cible 16.6 | Préfet |

## Programme 3.8 : Promotion de la participation citoyenne

Les populations locales sont à la fois actrices et bénéficiaires du développement local. Elles contribuent dans l'élaboration et la mise en œuvre des politiques publiques locales. De plus, elles exercent également un contrôle citoyen sur les actes des responsables. Ainsi, il est important de créer des conditions favorables à leur participation.

**TABLEAU 90 :** *ACTIONS À ENTREPRENDRE POUR PROMOUVOIR LA PARTICIPATION CITOYENNE*

| Actions à entreprendre | Localité | Responsables | Financement |
|---|---|---|---|
| Sensibilisation des populations sur leur devoir et droits | 4 districts | OSC, Chefs du district | RPI |
| Sensibilisation des populations sur les attributions des STD | 4 districts | STD | RPI |
| Mise en place, renforcement et opérationnalisation des structures de participation locale | 4 districts | Chefs du district | RPI, à mobiliser |
| Mise en place du « Komity Loharano » | 4 districts | Chefs du district | RPI, à mobiliser |
| Soutien (technique et financier) aux initiatives de développement communautaire | 4 districts | Région | RPI |
| Dotation des petits matériels et équipements aux Fokontany | 4 districts | Région | RPI |
| Aménagement des bureaux de Fokontany | 4 districts | Région | MININTER |

**TABLEAU 91 :** *INDICATEURS DE L'AMÉLIORATION DE LA PARTICIPATION CITOYENNE*

| Indicateurs | Situation 2024 | Objectifs 2030 | Référence ODD | Responsable |
|---|---|---|---|---|
| Score de participation citoyenne, inclusivité, équité | ND | 90 | Cible 16.7 | ODDL |
| Score de transparence et obligation de rendre compte au niveau des élus | ND | 85 | Cible 16.7 | ODDL |

## DANS LE DOMAINE DE « CHANGEMENT CLIMATIQUE »

La particularité de l'écosystème de la Région SAVA est une distinction parmi les autres régions de Madagascar. La possession des espèces endémiques au monde et les réserves naturelles en sont les preuves. Face à cette richesse, la multi culturalité de la population résidente pèse sur l'environnement. La venue des migrants pour profiter des bienfaits de la région à cause de la vanille et les activités économiques associées renforcent ce constat. La multi culturalité se concrétise par l'utilisation excessive des ressources naturelles dans la région : la pratique massive des cultures sur brûlis, la déforestation, la pollution marine, etc. Le comportement de la population renforce le changement climatique. Pour faire face à cette situation, il est prévu d'entreprendre les programmes suivants :

- Amélioration de la gouvernance des ressources naturelles
- Augmentation de la couverture forestière
- Renforcement de l'éducation environnementale des jeunes
- Protection des ressources marines
- Lutte contre le braconnage

### Programme 3.9 : Amélioration de la gouvernance des ressources naturelles

Pour survivre, les êtres humains puisent et exploitent les ressources naturelles. Mais une exploitation abusive de ces ressources porte préjudice sur son équilibre. Pour garantir une gestion durable et équitable de ces ressources au profit des générations actuelles et futures, il est primordial d'instaurer une gestion rationnelle et efficace de ces ressources.

**TABLEAU 92 :** *ACTIONS À ENTREPRENDRE POUR AMÉLIORER LA GOUVERNANCE DES RESSOURCES NATURELLES*

| Actions à entreprendre | Localité | Responsables | Financement |
|---|---|---|---|
| Renforcement des capacités des structures locales de lutte contre la déforestation et feux de brousses | 4 districts | Région, DREDD, Communes | RPI, PTF à mobiliser |
| Soutien aux AGR pour les populations riveraines des aires protégées (AP) | Riverains des AP | DREDD, Région | À mobiliser |
| Information – sensibilisation des populations sur les dispositions législatives et réglementaires relatives à la préservation des ressources naturelles, législations de forêts privées | 4 districts | DREDD | RPI |
| Sensibilisation des populations sur la déforestation | 4 districts | OSC, DREDD, FDS | À mobiliser |

| Actions à entreprendre | Localité | Responsables | Financement |
|---|---|---|---|
| Mise en place des PFGAP inter régional | Régions limitrophes | Régions, MNP, WWF | PTF à mobiliser |
| Restructuration des VOI | 4 districts | DREDD Communes | RPI |
| Formation des VOI en matière de gestion locale des ressources naturelles (VOI, Vaomieranala,...) | 4 districts | DREDD | RPI |
| Dotation des matériels aux VOI | VOI | MNP, WWF,... | RPI |
| Redynamisation des permis de coupe | SAVA | DREDD Communes | RPI |
| Mise en place des systèmes de surveillance numérique des aires protégées | Aires Protégées | DREDD, Communes, MNDPT | PTF |
| Formation et renforcement des capacités des techniciens forestiers | 4 districts | DREDD | MEED |
| Mise en place d'un Brigade mixte en charge de suivi des aires protégées | Parc National Marojejy, Réserve d'Anjanaharibe Sud | MNP, OMC, DREDD | BIOCOM, PADAP, REDD+, LCF |
| Suivi régulier des aires protégées | | MNP | |
| Survol aérien du parc (par drone) | Parc National Marojejy | MNP | BIOCOM |

**TABLEAU 93 :** *INDICATEURS D'UNE MEILLEURE GOUVERNANCE DES RESSOURCES NATURELLES*

| Indicateurs | Situation 2024 | Objectifs 2030 | Référence ODD | Responsable |
|---|---|---|---|---|
| Niveau de collaboration entre les acteurs parties prenantes : Région, Secteur privé, DREDD | ND | À définir | Cible 15.2 | DREDD |
| Nombre de nouveaux transferts de gestion ressources naturelles y compris des plans d'eau effectué | 17 | À définir | Cible 15.2 | SRF |
| Nombre de contrôles effectués | 62 | 240 | Cible 15.2 | SFR, Cantonnements |

## Programme 3.10 : Augmentation de la couverture forestière de la SAVA

En 2013, la couverture forestière de la Région SAVA est estimée à 2.410.000ha dont 482.000ha sont protégées. Ces dernières se trouvent majoritairement dans les districts d'Andapa et de Sambava. Cependant, 4.000ha en moyenne sont détruits par an à cause de plusieurs paramètres. Entre autres, la pratique de cultures sur brûlis prend une part non négligeable, vient ensuite l'utilisation des bois comme principale source d'énergie et enfin l'exploitation « illicite » du bois de rose. Dans la Région SAVA, 76,2% des ménages utilisent les bois de chauffe pour la cuisson et 23,4% le charbon de bois. Malgré tout, un effort manifeste de reboisement a été entrepris depuis 2016. Entre 2016 à 2020, la Région SAVA a pu planter au total 3 897 000 arbres.

Ces dernières années, la Région SAVA a connu, au même titre que les autres régions de Madagascar, une vague de migration interne venant du sud de Madagascar. Elle représente plus de 13% de la population contre 20,9% au niveau national9. La région attire les migrants à cause de sa potentialité économique. Cette migration non réglementée engendre des dégâts environnementaux et des conflits socioéconomiques tels que l'insécurité et la surexploitation des forêts.

**TABLEAU 94 :** *ACTIONS À ENTREPRENDRE POUR AUGMENTER LA COUVERTURE FORESTIÈRE*

| Actions à entreprendre | Localité | Responsables | Financement |
|---|---|---|---|
| Mise en place d'un mécanisme de récompenses aux collectivités ou individuel ayant planté plus d'arbres | 4 districts | Région<br>DREDD | À mobiliser |
| Protection et enrichissement des arbres les plus utilisées par la communauté | 4 districts | Communes, DREDD | À mobiliser |
| Production et vulgarisation des plantules des espèces d'arbres les plus utilisés | 4 districts | DREDD, Graine de vie | RPI |
| Mise en œuvre des campagnes de reboisement par les arbres autochtones et essences fruitières | 4 districts | Communes, Région, OSC, DREDD | RPI, à mobiliser |
| Mise en place et opérationnalisation d'un mécanisme de suivi des campagnes de reboisement | 4 districts | Communes, Région, OSC, DREDD | À mobiliser |
| Soutien au reboisement privé | 4 districts | Région, DREDD | À mobiliser |
| Mise en place d'un contrat-programme avec les charbonniers | 4 districts | Région, DREDD, Commune | À mobiliser |

**TABLEAU 95 :** *INDICATEURS DE L'AUGMENTATION DE LA COUVERTURE FORESTIÈRE*

| Indicateurs | Situation 2024 | Objectif 2030 | Référence ODD | Responsable |
|---|---|---|---|---|
| Superficie reboisée et restaurée (ha) | 3 499,50 | 5000ha | Cible 15.3 | SFR, Cantonnements |
| Nombre de plants reboisés | 3 499 499 | 5.000.000 | Cible 15.3 | SFR, Cantonnements |

## Programme 3.11 : Renforcement de l'éducation environnementale des jeunes

Depuis plus d'une décennie, l'éducation environnementale est entendue dans chaque district de la région. Pourtant, la destruction des écosystèmes ne cesse d'augmenter. Il est jugé essentiel de revenir à la source de faire connaissance aux jeunes de la région, en tant qu'avenir sur la préservation et de développement, sur le bienfait apporté par la conservation de l'environnement.

**TABLEAU 96 :** *ACTIONS À ENTREPRENDRE POUR RENFORCER L'ÉDUCATION ENVIRONNEMENTALE DES JEUNES*

| Actions à entreprendre | Localité | Responsables | Financement |
|---|---|---|---|
| Promotion de la classe verte au niveau des EPP, CEG et Lycée | 4 districts | MNP | LCF |
| Création et mise en œuvre d'un programme d'éducation environnementale | 4 districts | DREDD, OSC | RPI |

| Actions à entreprendre | Localité | Responsables | Financement |
|---|---|---|---|
| Mise en place de centre de formation et d'échanges communautaires | Andapa | TAFO MIAAVO | GEF SGP |
| Sensibilisation des jeunes sur le développement durable | 4 districts | TAFO MIAAVO, MAZAVA SAINA | GEF SGP, RP |

**TABLEAU 97 :** *INDICATEURS DE RENFORCEMENT DE L'ÉDUCATION ENVIRONNEMENTALE*

| Indicateurs | Situation 2024 | Objectifs 2030 | Référence ODD | Responsable |
|---|---|---|---|---|
| Nombre des jeunes ayant acquis des connaissances sur le concept du développement durable | 9500 | 20.000 | Cible 12.8 | SREDD |

## Programme 3.12 : Protection des ressources marines

Une proportion importante de la population de la Région SAVA vit des ressources maritimes, notamment dans le district de Vohémar et d'Antalaha. Mais ces ressources sont victimes d'une part de pêche excessive conduisant à l'épuisement des populations de poissons et d'autres animaux marins et de la pollution de l'océan par des déchets plastiques et eaux usées d'autre part. Ces situations sont dues principalement à l'ignorance et l'absence d'autres sources de revenus des pêcheurs.

**TABLEAU 98 :** *ACTIONS À ENTREPRENDRE POUR PROTÉGER LES RESSOURCES MARINES*

| Actions à entreprendre | Localité | Responsables | Financement |
|---|---|---|---|
| Sensibilisation de la population sur la protection de la mer | Sambava, Antalaha, Vohémar | DRPEB | RPI |
| Organisation des journées de nettoyage périodique des plages | Sambava, Antalaha, Vohémar | Communes, OSC | RPI |
| Reforestation des mangroves | Antalaha, Vohémar | OSC | À mobiliser, RPI |
| Création des aires marines protégées | Antalaha, Vohémar | DRPEB, DREDD | MEDD, MPEB |
| Protection des zones de fraie | Sambava, Antalaha, Vohémar | DRPEB | RPI |
| Suivi régulier des pêcheurs pendant la fermeture de la pêche | Sambava, Antalaha, Vohémar | DRPEB, FDS | RPI |
| Appui aux pêcheurs au développement des AGR pendant la fermeture de la pêche | Sambava, Antalaha, Vohémar | DRPEB, DRPPSPF | À mobiliser |

**TABLEAU 99 :** *INDICATEURS DE PROTECTION DES RESSOURCES MARINES*

| Indicateurs | Situation 2024 | Objectifs 2030 | Référence ODD | Responsable |
|---|---|---|---|---|
| Nombre d'infractions en matière pêche par an | ND | A définir | Cible 14.4 | DRPEB |

## Programme 3.13 : Lutte contre le braconnage

La SAVA dispose par ailleurs de différentes espèces de plantes endémiques, à l'exemple de Takhtajaniaperrieri Baranova and J-F. Leroy, le Dalbergia madagascariensis (palissandre), etc. Parmi les 600 espèces de fougères endémiques de Madagascar, 211 espèces se trouvent dans le massif d'Anjanaharibe-sud ; 98,6% des oiseaux inventoriés dans son versant oriental sont endémiques. Cette richesse fait que la Région SAVA est une destination touristique privilégiée par les amoureux de la nature.

Malheureusement, ces faunes uniques au monde sont victimes de braconnage et de destruction massive. En effet, faute de pauvreté et de méconnaissance, il existe bel et ben des personnes qui vivent de la vente des chairs des animaux endémiques.

**TABLEAU 100 :** *ACTIONS À ENTREPRENDRE POUR LUTTER CONTRE LE BRACONNAGE*

| Actions à entreprendre | Localité | Responsables | Financement |
|---|---|---|---|
| Information sur les réglementations en vigueur sur le braconnage | 4 districts | DREDD, OSC, Région, TPI | PTF |
| Organisation d'un contrôle périodique des mets en gibiers au niveau des restaurants | 4 districts | DREDD | RPI |
| Sensibilisation des populations sur le respect de calendrier de chasse | 4 districts | DRPEB | RPI |
| Sensibilisation des populations sur la protection des espèces endémiques de la Région SAVA | 4 districts | DREDD, OSC | PTF, DLC |
| Démantèlement des réseaux de trafic des espèces endémiques | 4 districts | FDS, DREDD | RPI |

**TABLEAU 101 :** *INDICATEURS DE RÉDUCTION DU BRACONNAGE*

| Indicateurs | Situation 2024 | Objectifs 2030 | Référence ODD | Responsable |
|---|---|---|---|---|
| Nombre d'arrestations et de condamnations pour braconnage | ND | A définir | Cible 15.5 | DREDD |
| Abondance des espèces | ND | A définir | Cible 15.5 | DREDD |

## DOMAINE « GESTION DES RISQUES ET CATASTROPHES »

Depuis l'année 2000, de violents cyclones accompagnés par des inondations ont frappé successivement la Région SAVA : les plus marquants sont Hudah, Gafilo, Bingiza et dernièrement Gamane. Au-delà des pertes humaines, de la destruction des maisons d'habitation et infrastructures publiques, ils ravagent des plantations de vanille et détruisent les moyens de subsistance des communautés. Les populations les plus vulnérables se trouvent dans un éternel recommencement pour reconstruire après chaque passage de cyclone. Or, selon les analyses effectuées par l'examen national volontaires sur les ODD (2021), depuis 2016, aucune activité d'adaptation et de résilience au changement climatique n'a été entreprise dans la Région SAVA.

### Programme 3.14 : Prévention et réduction des risques et catastrophes

Il s'agit de trouver des moyens techniques, organisationnels,... pour mieux se préparer à faire face aux différentes catastrophes qui pourront frapper la Région SAVA.

**TABLEAU 102 :** *ACTIONS À ENTREPRENDRE POUR RÉDUIRE LES RISQUES ET CATASTROPHES*

| Actions à entreprendre | Localité | Responsables | Financement |
|---|---|---|---|
| Mise en place et opérationnalisation des structures en charge de la Gestion des Risques et Catastrophes à différents niveaux : CDGRC, CLGRC, CGRC | SAVA | Gouverneur, Préfecture, Chefs du district, Maires | RPI |
| Sensibilisation des populations aux risques naturels et aux mesures de sécurité à prendre en cas de catastrophe | SAVA | CDGRC, CLGRC, CGRC | RPI |
| Mise en place de stocks de pré-positionnement des vivres avant la période cyclonique | Chefs-lieux de district | BNGRC, Région | RPI, PAM |
| Reboisement des Mangroves et Filao | Longeant les bords de la mer | Région, DREDD, ONG | RPI |
| Curage des canaux d'évacuation d'eau de pluie | SAVA | Communes | RPI |
| Promotion de la reconstruction post-catastrophe | SAVA | DRPPSPF | |
| Mise en place et opérationnalisation de Corps de Protection Civil (CPC) | SAVA | FDS, MDN | RPI |
| Dotation d'un pompier avec formation des soldats du feu | Communes urbaines | Maire, BNGRC | À mobiliser |

**TABLEAU 103 :** *INDICATEURS DES RISQUES DES CATASTROPHES*

| Indicateurs | Situation 2024 | Objectifs 2030 | Référence ODD | Responsable |
|---|---|---|---|---|
| Nombre des cases détruits | ND | A définir | Cible 13.1 | CDGRC |
| Nombre des infrastructures détruites | ND | A définir | Cible 13.1 | Région |
| Nombre des ménages délocalisés avant le cyclone | ND | A définir | Cible 13.1 | Région |

## DANS LE DOMAINE DE LA « CULTURE »

La culture joue un rôle crucial dans le développement. En effet, elle contribue à l'émancipation et au développement des potentialités de chaque individu. Elle renforce également l'identité collective favorisant la cohésion sociale et l'adhésion à un territoire. Consciente de cet aspect, la Région SAVA prévoit de mettre en valeur les spécificités culturelles de chaque district.

**TABLEAU 104 :** *FESTIVAL À CARACTÈRE CULTUREL*

| District | Intitulé du festival |
|---|---|
| Sambava | Satrahagna |
| Antalaha | Tsaboraha |
| Vohémar | « Joro tany manintsy » |
| Andapa | Joro Sasa-tanàna, Lambam-bary, Vaky mana ahitry |

***Source :*** *DRCC SAVA, 2024*

### Programme 3.15 : Promotion des cultures spécifiques à chaque district

L'objectif est de faire connaître au grand public les pratiques culturelles dominantes de chaque district et d'identifier des mécanismes de les perpétuer pour les futures générations.

**TABLEAU 105 :** *ACTIONS À ENTREPRENDRE POUR PROMOUVOIR LES CULTURES DE CHAQUE DISTRICT*

| Actions à entreprendre | Localité | Responsables | Financement |
|---|---|---|---|
| Elaboration et mise en œuvre d'une stratégie régionale de promotion des cultures locales | SAVA | DRCC, DIRTA, Région | À mobiliser |
| Organisation des émissions (radios, TV locales, Réseaux sociaux...) sur la transmission des savoirs et des savoir-faire traditionnels | SAVA | DRCC, DIRTA, Région | RPI |
| Mise en place d'un Centre d'action Socio-Educatif | Sambava | DRCC | À mobiliser |
| Protection, sensibilisation du public sur le respect des endroits sacrés | 4 districts | DRCC, Région, Tangalamena | RPI |
| Organisation des journées culturelles au niveau de chaque district | 4 districts | DRCC, Région, Tangalamena | À mobiliser |
| Organisation d'un festival régional de promotion des cultures de chaque district | Sambava | DRCC, DIRTA, Région | À mobiliser |
| Réhabilitation – construction des Tranompokonolona | Chef-lieu de District et Commune | Région | RPI |

**TABLEAU 106 :** *INDICATEURS DE DÉVELOPPEMENT CULTUREL*

| Indicateurs | Situation 2024 | Objectifs 2030 | Référence ODD | Responsable |
|---|---|---|---|---|
| Taux de participation aux activités culturelles (spectacles, concerts, etc…). | ND | À définir | Cible 11.4 | DRCC |
| Montant des dépenses de la région consacrées à la culture (MGA). | 0 | À définir | Cible 11.4 | Région |

# Conclusion

Le présent Plan de Développement de la Région SAVA constitue son troisième outil de planification du développement depuis son instauration en 2004. Les acteurs régionaux sont conscients que ce n'est pas cet outil en soi qui va changer la situation socio-économique locale. Il faut une mobilisation, une participation effective de tous, à différents niveaux, sous le leadership du Gouverneur, pour que les différentes actions identifiées soient devenues une réalité. Une prémisse de dynamique régionale a été observée durant l'élaboration de ce plan. Il est primordial d'entretenir et de maintenir cette dynamique.

Pour la mise en œuvre opérationnelle de ce plan de développement, il est prévu d'effectuer un plan de travail et budget annuel (PTBA), en partenariat technique avec les membres de la Structure Locale de Concertation Régionale. D'ailleurs, cette dernière sera, à la fois, en charge d'effectuer un suivi de la mise en œuvre du plan. De plus, il est prévu de mettre au sein de la Région, sous la responsabilité du Directeur de Développement, un dispositif de suivi-évaluation de l'avancement vers l'atteinte des indicateurs.

Quant au financement du Plan, la Région va mobiliser en premier lieu ses ressources propres, qui sont à priori, largement inférieures aux enjeux du développement régional. Des activités de mobilisation des fonds propres sont déjà prévues pour augmenter la capacité d'autofinancement des investissements de la Région. De plus, des partenariats seront développés auprès des autres acteurs tels que le secteur privé, les autres collectivités (nationales et étrangères) autour du concept de « gagnant – gagnant ».

Pour les Partenaires Techniques et Financiers (PTF) qui interviennent déjà dans la Région SAVA à l'heure actuelle, une cartographie de leurs interventions est déjà prévue à mettre en place au sein de la Région. Pour les autres PTF, il est prévu d'effectuer une conférence avec eux pour les informer des orientations de développement de la Région SAVA. La mise en œuvre des Journées Internationales de la Région SAVA qui sera organisée prochainement s'inscrit déjà dans cette démarche. Celle-ci sera renforcée durant les années à venir.

# Institutions Financières opérant dans la Région SAVA

| N° | Banques - Micro finances | Lieu d'implantation |
|---|---|---|
| 1 | **Banque Centrale de Madagascar** | Sambava, Antalaha |
| 2 | **Bank Of Africa** | Sambava, Antalaha, Vohémar, Andapa |
| 3 | **Crédit Agricole** | Sambava, Antalaha, Vohémar, Andapa |
| 4 | **Société Générale Madagasikara** | Sambava, Antalaha, Vohémar |
| 5 | **Banque Malgache de l'Océan Indien** | Sambava |
| 6 | **Mauritius Commercial Bank Madagascar** | Sambava |
| 7 | **BGFIBank** | Sambava, Antalaha |
| 8 | **Baobab Banque Madagascar** | Sambava, Antalaha, Andapa |
| 9 | **ACEP** | Sambava, Antalaha, Andapa |
| 10 | **Caisse d'Epargne de Madagascar** | Sambava |
| 11 | **SIPEM Banque** | Sambava, Antalaha |
| 12 | **Accès Banque Madagascar** | Sambava |
| 13 | **Réseau OTIV SAVA** | Sambava ville, Bemanevika, Ambodivoara, Anjangoveratra, Marojala, Farahalana, Amboangibe, Analamaho, Tanambao Daoud, Antanifotsy, Ambodiampana, Antalaha, Ampohibe, Ambinanifaho, Marofinaritra, Ankoalabe, Vohémar, Ampanefena, Antsirabe nord, Daraina, Milanoa, Andrafainkona, Andapa, Andasibe Kobahina, Ambodiangezoka, Doany, Bealampona, Matsohely |
| 14 | **Nouvelle Institution des Microfinances** | Sambava |

# Liste des projets/ programmes de développement

| Projets/Programmes – Intervenants | Domaines d'intervention | Bailleurs |
|---|---|---|
| **Projet d'Agriculture Durable par une Approche Paysage (PADAP)** | Agriculture, Développement Rural | Banque Mondiale |
| **Fonds de Développement Agricole – FDA** | Agriculture, élevage | Union Européenne |
| **Duke Lémur Conservation, Center SAVA** | Environnement | Duke University |
| **PNAT MAKIRA/ Wildlife Conservation Society [WCS]** | Conservation de la biodiversité et des écosystèmes | FAPBM, Fonds propre |
| **Projet TSARAHONENANA** | Amélioration de la résilience des populations vulnérables aux aléas naturels | MAEE, AICRL |
| **Projet FANDRIAKA Mahomby** | Accompagnement en Agriculture, élevage, Formation des Jeunes en éducation Financière et Environnement | GIZ, Symrise, Unilever, Save The Children |
| **Projet MIHAVANA** | Amélioration de l'autosuffisance économique des agriculteurs | McComick Switzerland GmbH, Biovanilla SARLU et GIZ |
| **FAIR TRADE AFRICA** | Certification, appui aux producteurs / paysans/coopératives | Réseaux de producteurs (Amérique latine, Afrique, Asie), 25 Organisations Fairtrade nationales |
| **HELVETAS** | Environnement | WWF, Fonds Propre |
| **Société SYMRISE** | Transformations et Exportation des produits | Fonds propre |
| **Positive Planet International (actuellement, People Power Inclusion** | Développement de l'autonomie économique, Education et inclusion financière | Bailleurs publics bilatéraux et multilatéraux |

| Projets/Programmes – Intervenants | Domaines d'intervention | Bailleurs |
|---|---|---|
| **OSDRM** | Développement rural | Fondation AGA KHAN |
| **Save The Children** | Lutte pour le droit des enfants et Protection des enfants | UNILEVER, SYMRISE, GIZ |
| **WWF** | Préservation des aires protégées | WWF Finlande, WWF Suisse, WWF Danemark, WWF US, FAPBM |
| **Projet AFAFI- NORD/** | Agriculture, Elevage | Union européenne |
| **Lémur Conservation Fondation** | Préservation de la biodiversité | Donneurs privés, (varie selon les projets) |
| **Marie Stopes Madagascar** | Santé de la Reproduction | UNFPA, |
| **ONG FANAMBY** | Gestion durable des aires protégées marines et terrestres | FAPBM, SWEDBIO, SOLSO, CONSERVATION ALLIES, |
| **MBG (Madagascar Botanical Garden)** | Préservation des aires protégées | DEFRA |
| **MA COLLINE** | Préservation des ressources naturelles | Fonds propre |
| **PNAT Marojejy et** | Préservation des aires protégées | KFW, FAPBM, KOIKA, Red+, Fonds propre MNP |
| **Reserve Spéciale Anjanaharibe sud** | Préservation des aires protégées | PADAP, KFW, FAPBM, Red+, Fonds propre MNP |
| **MNP Masoala** | Préservation des aires protégées | UNESCO, USAID |
| **RURAL CAP** | Formation en élevage et santé animal | GIZ, Symrise, Biovanila |
| **MFR** | Centre de formation Agricole | Biovanila, GIZ, Symrise |
| **FLORIBIS** | Transformations et Exportation des produits | Fonds propre |
| **HELP MADA** | Projet communautaire | Fonds propre |
| **Projet ACCESS SANTE** | Santé | USAID |
| **SAHANALA** | Exportation des produits | Fonds propre |
| **MUTUEL MAHAVELONA** | Santé | SYMRISE |
| **Programme RINDRA** | Décentralisation, Développement Local, Gouvernance locale | USAID/PNUD |
| **MSIS TATAO** | Gouvernance locale (Programme RINDRA) | USAID/PNUD |
| **Fonds d'Intervention pour le Développement - FID** | Développement économique et social aux personnes vulnérables | Banque Mondiale |
| **TKI** | Projet communautaire | UNICEF |
| **Croix rouge** | Santé sociale | Luxembourgeoise, Canadienne |

***Source :*** *Région SAVA, 2024*

# Liste des acteurs régionaux

| N° | Nom et Prénoms | Fonction – Entité |
|---|---|---|
| 1 | **SERAMILA Teddy Gervais** | Gouverneur Région SAVA |
| 2 | **RANDRIANATOANDRO Rasoarimalala Maéa** | Secrétaire Général - Région SAVA |
| 3 | **MATAVAR Mickaël Marie-Jean Iavizara** | Directeur du Cabinet du Gouverneur de la Région SAVA |
| 4 | **RABENEFITRA Henri** | Directeur d'Administration Générale du Territoire SAVA |
| 5 | **MAHAVORY Nancy Raïssa** | Directeur du Développement Région SAVA |
| 6 | **HERITIANA Charles Olivier** | Chef du District Antalaha |
| 7 | **RANDRIAMIARAMANANA Lalasoa** | Chef du District de Vohémar |
| 8 | **TSARAFALY Verginio** | CSAFE - Région SAVA |
| 9 | **MANGAMIJORO Corlie Rhavana** | Secrétaire Particulière du Gouverneur SAVA |
| 10 | **RAJAONA Faratiana** | Secrétaire Particulière du Directeur du Cabinet - Région SAVA |
| 11 | **HARILALA Celisca** | Secrétaire Particulière SE - Région SAVA |
| 12 | **MAHAVANONA Izaia** | Responsable Communication - Région SAVA |
| 13 | **FARANTSY Sanya Myriam** | Assistante en communication - Région SAVA |
| 14 | **RAZANATSOA Mirela** | Secrétaire Particulière DAGR - Région SAVA |
| 15 | **RAOBINANDRASANA MAHAIVONONA Christian** | Directeur DREDD SAVA |
| 16 | **RAZAFIMANANA Emmanuel** | Maire de la CR Andasibe Kobahina - Andapa |
| 17 | **RAJOELIARIMANANA Marie** | Représentante du FDA |
| 18 | **MORA Patrick** | Coordonnateur ORN SAVA |

| N° | Nom et Prénoms | Fonction – Entité |
|---|---|---|
| 19 | **RANDRIAMALALA Arthur** | Chef INSTAT SAVA |
| 20 | **JAONINA Constant** | Maire de la CR Maroambihy - Sambava |
| 21 | **RAZAMANY Jean Colbert** | Maire de la CR Ambatoafo - Sambava |
| 22 | **RAZAFINTSALAMA Rado Jeremi** | Coordonnateur MBG Nord |
| 23 | **RAZANAMANGA Eddyna** | Chargé de Programme AGIRS |
| 24 | **RAJARY Berthin** | Maire de la CR Andapabe - Sambava |
| 25 | **BEFENO Faustin** | Conseiller Technique - Région SAVA |
| 26 | **RAVELONJANAHARY Aimé Rado** | Conseiller Technique - Région SAVA |
| 27 | **JEAN Gaston** | Conseiller Technique - Région SAVA |
| 28 | **JAOMISONDROTRA Prosper Philibert** | Conseiller Technique - Région SAVA |
| 29 | **RAVELO Jeance** | Chef de Fokontany Ambondrona - CU Antalaha |
| 30 | **TAMBISON Edmé** | Procureur de la République - TPI Antalaha |
| 31 | **RAJAONANDRASANA Daniel** | RAF MBG Nord |
| 32 | **HERINANDRASANA Jacques Yves** | PRMP DRTP SAVA |
| 33 | **LEE SIO TSIOU Bruno** | ORT SAVA |
| 34 | **ROBIZARA Cayla Elauge** | Maire |
| 35 | **RAKOTO Edmon** | Adjoint au Maire de la CU Sambava |
| 36 | **THEOPHILE** | Vice-Président CCF Région SAVA |
| 37 | **TSIATANDRA Philibert** | Maire de la CR Tsarabaria - Vohémar |
| 38 | **RAZAFINDRAKOTO Jean François** | Chef de Fokontany Tanambao - CU Vohémar |
| 39 | **NDREMITSIRY Tsirinony** | Directeur DRETFP SAVA |
| 40 | **RAZAFINDRAKOTONORINA Fidimalala Andrianjato** | DRAP SAVA |
| 41 | **RAKOTOMARILANDY Olivier** | Maire de la CR Betsakotsako - Andapa |
| 42 | **BESO Zelin** | Maire de la CR Belaoko Marovato - Andapa |
| 43 | **VALITERA Bao Ortencienne** | Présidente de l'association 8 mars - Vohémar |
| 44 | **TEVIKY Rostand** | DRTEFOP SAVA |
| 45 | **RANAIVOSON Bleriot** | DRAE SAVA |
| 46 | **BEANTIDAHY Jonah Rodolphe** | DIRTA SAVA |
| 47 | **BEZANDRY Timothé** | Maire de la CR Farahalana - Sambava |
| 48 | **LEVITA Réné** | Journaliste RNM/TVM SAVA |

| N° | Nom et Prénoms | Fonction – Entité |
|---|---|---|
| 49 | **CLEMENT Théophile** | Maire de la CR Ambodimanga - Andapa |
| 50 | **ANDIVA Lanz** | Maire de la CU de Vohémar |
| 51 | **RONALY Roger** | Adjoint au Maire de la CR Ampanefena - Vohémar |
| 52 | **RATSIMBAZAFY Patrick René** | Receveur des Douanes - Sambava |
| 53 | **SABOTSY Samuel** | Opérateur économique retraité - Antalaha |
| 54 | **RABENIRINA Sylvain** | Chef SRE DREAH SAVA |
| 55 | **RAZAKANAMBININA** | Chef SAF DRPS SAVA |
| 56 | **BAO Lucien** | Maire de la CR Marojala - Sambava |
| 57 | **JAOMISE** | Maire de la CR Daraina - Vohémar |
| 58 | **MAROZARA Victorine** | RP MFR Sambava |
| 59 | **PROCHORE** | Adjoint au Maire de la CU Andapa |
| 60 | **SIMALY** | Maire de la CR Ankiakabe Nord - Andapa |
| 61 | **SYLVAIN** | Maire de la CR Anjialava - Sambava |
| 62 | **CARLOS Totomalaza** | Directeur DREAH SAVA |
| 63 | **JAOFASY Ernest** | Maire de la CR Nosibe - Vohémar |
| 64 | **TIANDRAZANA Fortinant** | DRMINE SAVA |
| 65 | **RANDRIAMANANTENA Stivio** | Maire de la CR Antsirabe Nord - Vohémar |
| 66 | **RAVONJIARISON Jean Patrick** | DRSP SAVA |
| 67 | **IADARY Nicolas Georges** | Maire de la CR Anjinjaomby - Sambava |
| 68 | **BERARAZANA Jean Dieudonné** | Maire de la CR Ambohimitsinjo - Sambava |
| 69 | **BEANKONA Jacques Valery** | Maire de la CR Andratamariny - Sambava |
| 70 | **RAZANDRY** | Maire de la CR Andrembona - Sambava |
| 71 | **RANAZIMANANA Julio** | Communication - Région SAVA |
| 72 | **BETOTO Aurélien** | Directeur DRTM SAVA |
| 73 | **JAOFENO Angelin** | Représentant Société Civile - Antalaha |
| 74 | **JAOFENO Jeanchry Fidelice** | Maire de la CR Ambohimalaza - Sambava |
| 74 | **RABENANDRASANA Samuel** | Adjoint au Maire de la CR Ambodidivaina - Andapa |
| 75 | **BOTOZAFY Julien** | Maire de la CR Lanjarivo - Antalaha |
| 76 | **RANDRIAMIHAJA Théophile** | Maire de la CR Antsambalahy - Antalaha |
| 77 | **BE Justin** | Maire de la CR Antindra - Sambava |

| N° | Nom et Prénoms | Fonction – Entité |
|---|---|---|
| 78 | **REMI** | Assistant Parlementaire - Sambava |
| 79 | **TOMBOSOA Georges** | Assistant Parlementaire - Sambava |
| 80 | **RANDRIAMANJATO Jean Paul** | Maire de la CR Amboangibe - Sambava |
| 81 | **JEAN Totovao** | Maire de la CR Ambodivoara - Sambava |
| 82 | **BE Noelson** | Président du Conseil Communal Anjangoveratra - Sambava |
| 83 | **LEONCENE** | Maire de la CR Analamaho - Sambava |
| 84 | **FALIBE Marco** | Technicien DIRTA Sambava |
| 85 | **REDOARA Pierre Emmanuel** | Adjoint au Maire Andranomena - Andapa |
| 86 | **VELO Armand** | Maire de la CR Nosiarina - Sambava |
| 87 | **JOEL Arthur** | Adjoint au Maire de la CR Andrakata - Andapa |
| 88 | **DJAOZARA Alain Christian** | Notable |
| 89 | **SOALAZA Simonette** | Présidente des femmes 8 mars - District Sambava |
| 90 | **RAPARISON Nivoarisoa** | Trésorière Femmes 8 mars - District Antalaha |
| 91 | **TOMBOZANDRY Marcellin** | Coordinateur du Clinique de Droits Fonciers - SAVA |
| 92 | **BEMITOMBO Etienne** | Maire de la CR Andrahanjo - Sambava |
| 93 | **DOMINIQUE Ingarika** | PDS de la CU Antalaha |
| 94 | **TOMBOZAFY Richard** | Maire de la CR Antombana - Antalaha |
| 95 | **BETALATA Jessica Virginia** | Chef de division Tourisme Région SAVA |



**“Faritra SAVA**
tsy maintsy mandroso”